

Uteareal tilhørende Minde skole

Sone	Uteareal	Areal (m ²)	Sol 21.03. kl. 12	Sol 21.03. kl. 15
1	Skoleplassen	1742	1008	1274
2	Taket på idrettshallen	885	771	885
3	Uteområde i øst	307	292	210
4	Uteområde i sørøst	402	397	282
5	Uteområde i sørvest	373	348	373
SUM uteareal tilhørende Minde skole - avrundet		3709	2816	3024

Annet disponibelt areal for Minde skole

6	Takterrasse søndre skolefløy	277	191	165
SUM uteareal tilhørende Minde skole + annet - avrundet		3986	3007	3189

Uteoppholdsareal pr. elev Minde skole

Sone	Uteareal	Areal (m ²)	Elevtall	Areal pr. elev (m ²)
1-5	Uteareal tilhørende Minde skole	3709	350	10,7
1-6	Uteareal tilhørende Minde skole + annet disponibelt areal	3986	350	11,38

Uteareal disponibelt for Minde skole

Sone	Uteareal	Areal (m ²)
1-5	Tilhørende Minde skole	3709
6	Annet disponibelt areal for Minde skole	277
7	Fredlundveien 40	600
SUM uteareal disponibelt for Minde skole		4586

Fremtidig situasjon



0 10 20 50 100m



- Uteareal bakkeplan
- Nytt bygg
- Uteareal terrasse
- Eks. bygning
- Plangrense
- Eiendomsgranse



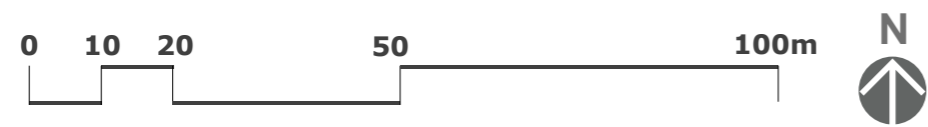
Forslagstiller:
Bergen kommune
Etat for utbygging

Bergen kommune
Årstad, gnr. 18, bnr. 97, mfl.
Minde skole
Arealplan-ID 4601_65720000
Saksnr. 2022/20500

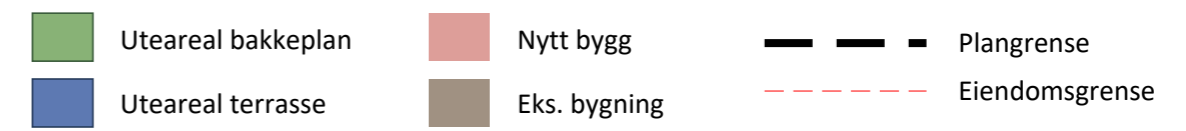
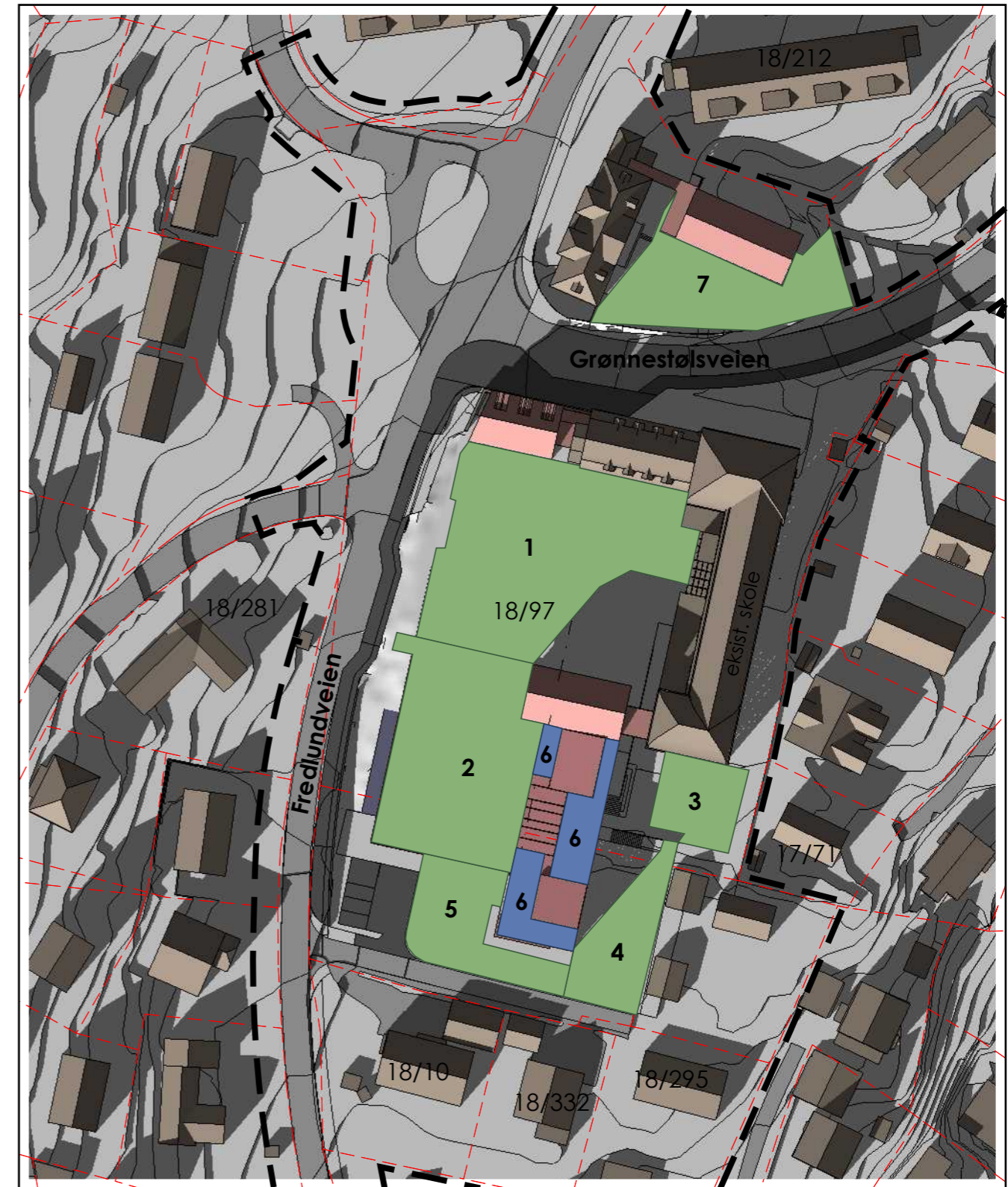
Uteareal totalt

Sted: Bergen kommune
Dato: 29.06.2022
Målestokk: 1:1000 (A3)
Prosjektansv. ML,SM
Tegnet av: ASP
Kontrollert av: SM
Prosjektnr. 201612302

Uteareal 20 Mars kl.12



Uteareal 20 Mars kl.15



Forslagstiller:
Bergen kommune
Etat for utbygging

Bergen kommune
Årstad, gnr. 18, bnr. 97, mfl.
Minde skole
Arealplan-ID 4601_65720000
Saknr. 2022/20500

Uteareal 20Mars kl.12 og kl.15

Sted:	Bergen kommune
Dato:	29.06.2022
Målestokk:	1:1000 (A3)
Prosjektansv.	ML,SM
Tegnet av:	ASP
Kontrollert av:	SM
Prosjektnr.	201612302