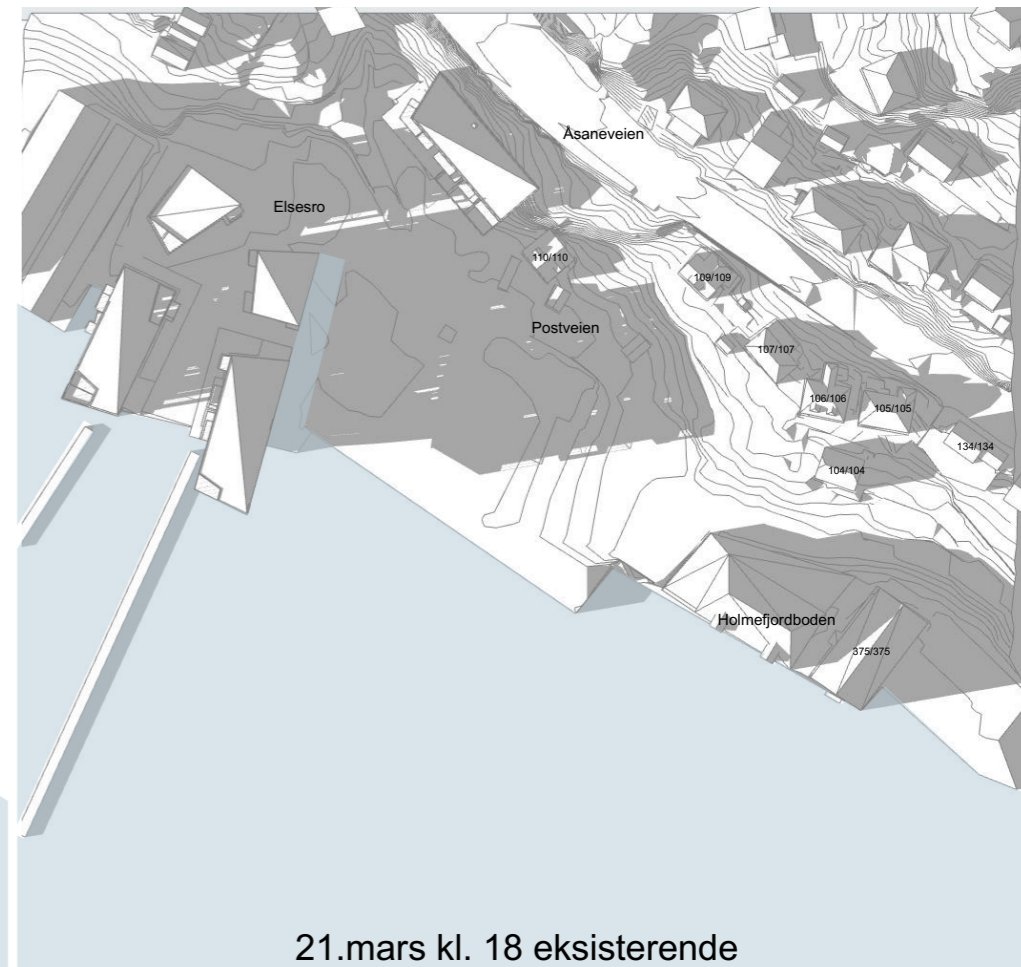




21.mars kl. 12 eksisterende



21.mars kl. 15 eksisterende



21.mars kl. 18 eksisterende

Plottet 03.10.2022 av mm08

BERGEN KOMMUNE
 Bergenus bydel, gnr. 168 bnr. 377 mfl.
 Sanviksbodene. Arealplan-ID 64780000

plangrense

eiendomsgrense

N

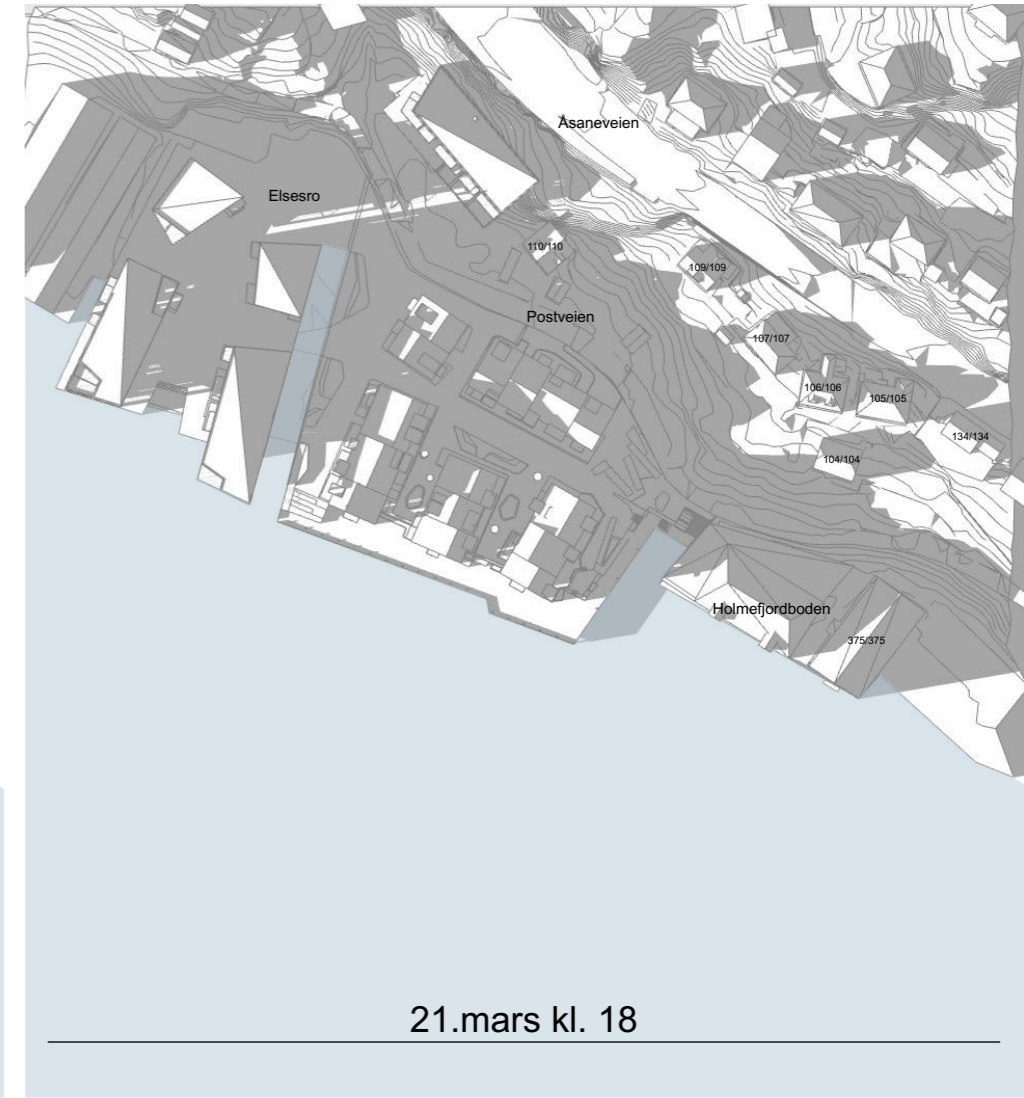




21.mars kl. 12



21.mars kl. 15



21.mars kl. 18

plangrense

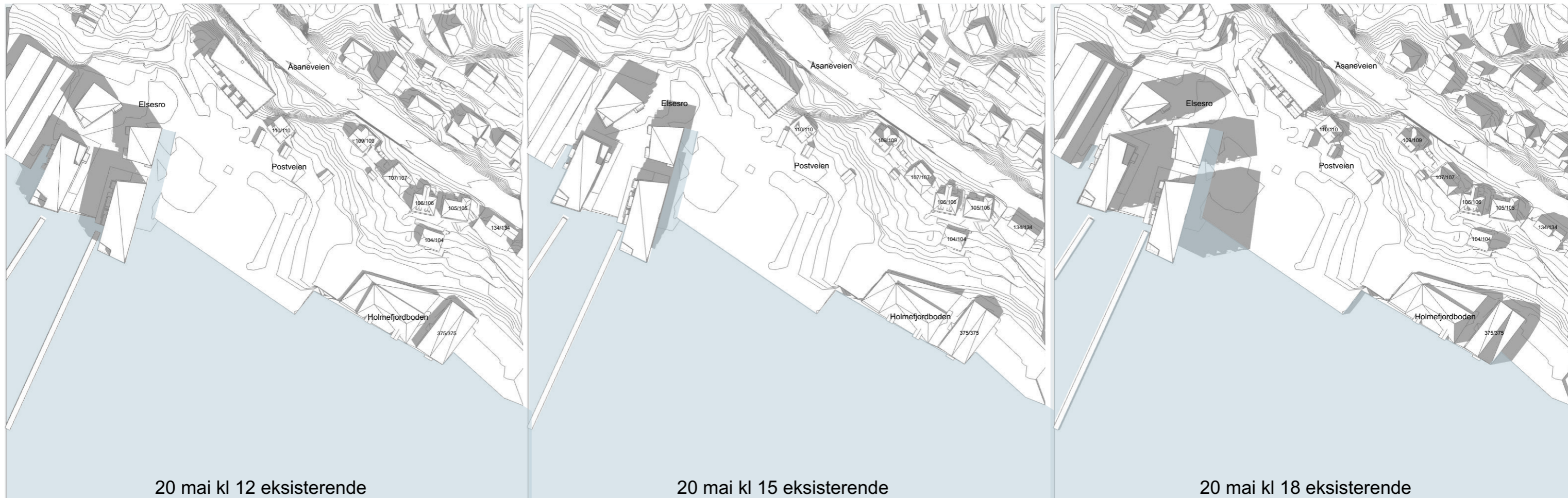
eiendomsgrense

N



BERGEN KOMMUNE

Bergenus bydel, gnr. 168 bnr. 377 mfl.
Sanviksbodene. Arealplan-ID 64780000



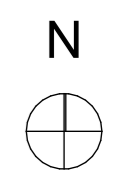
20 mai kl 12 eksisterende

20 mai kl 15 eksisterende

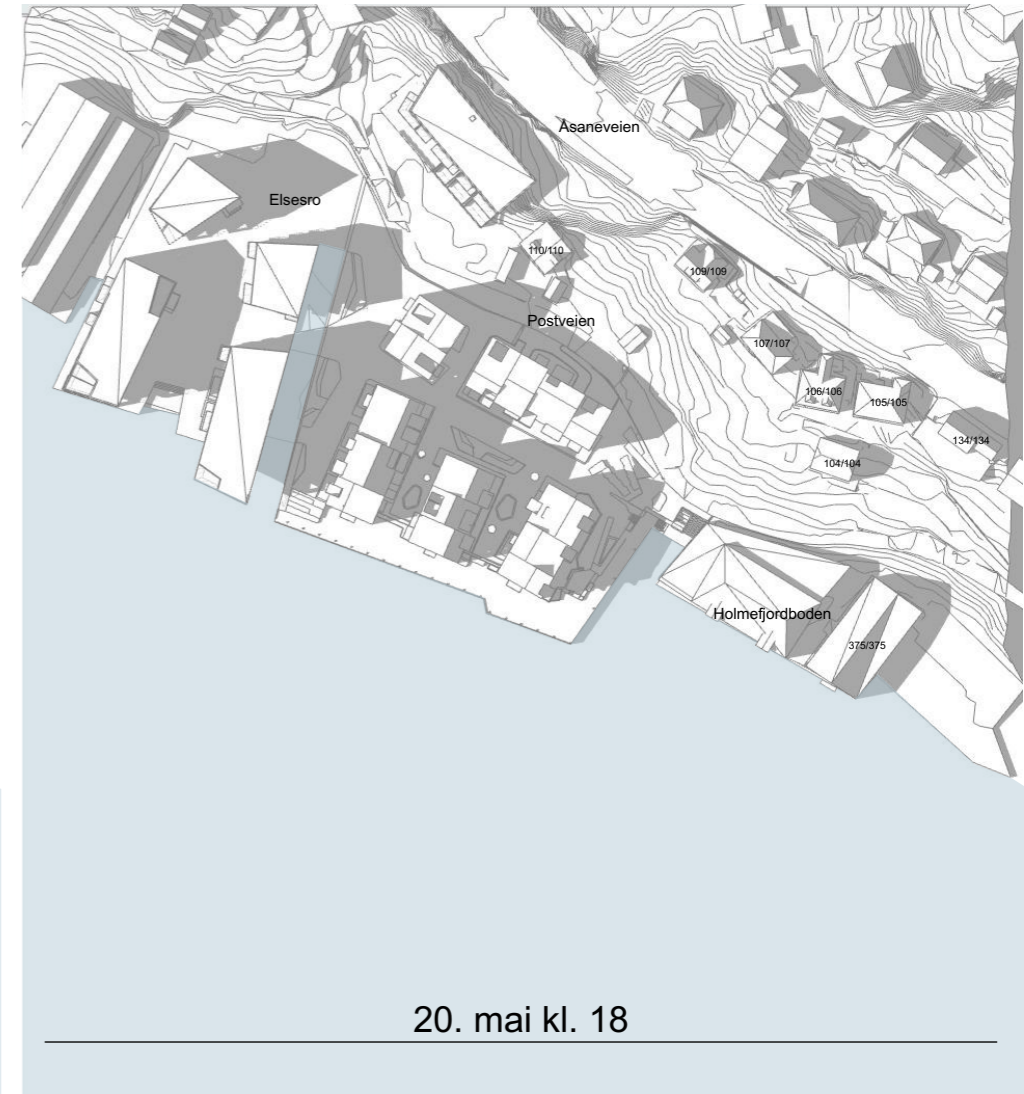
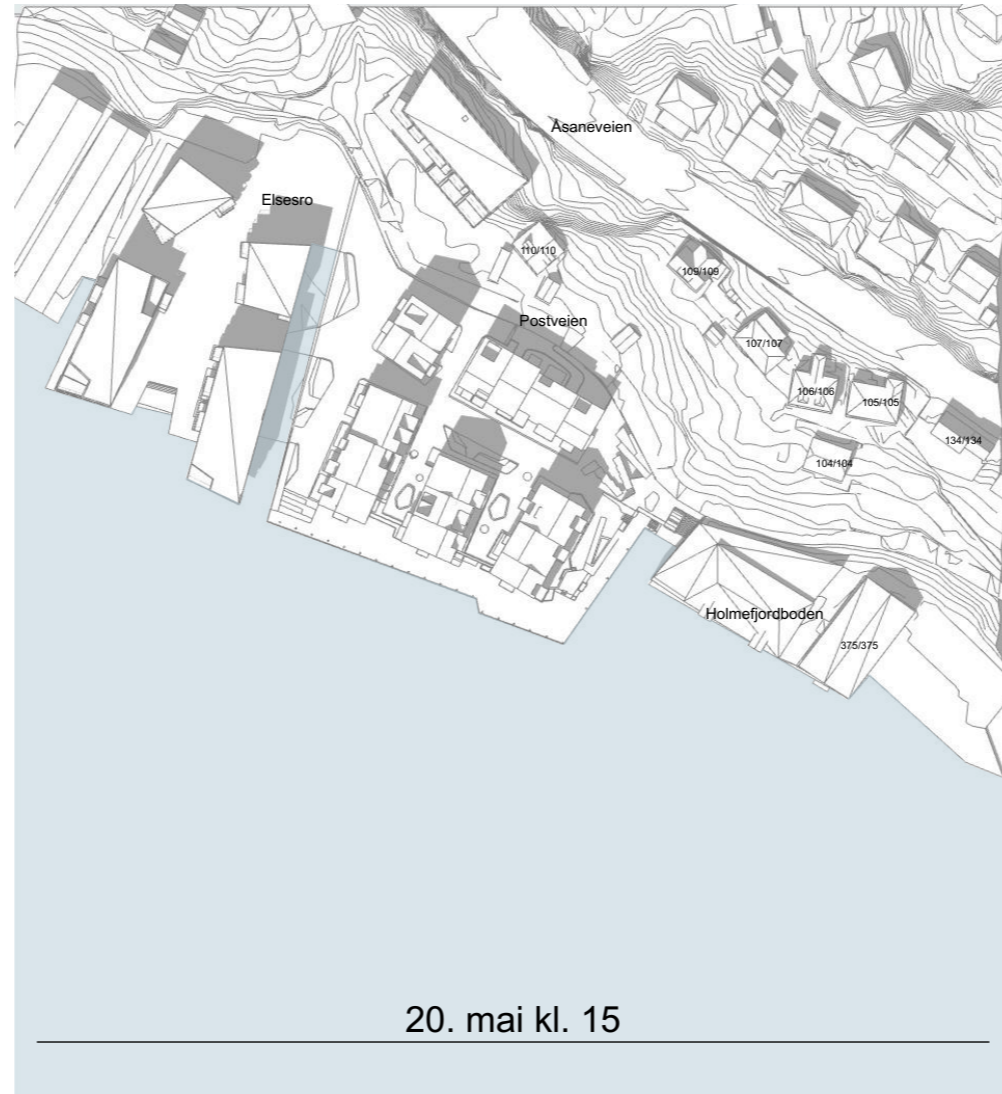
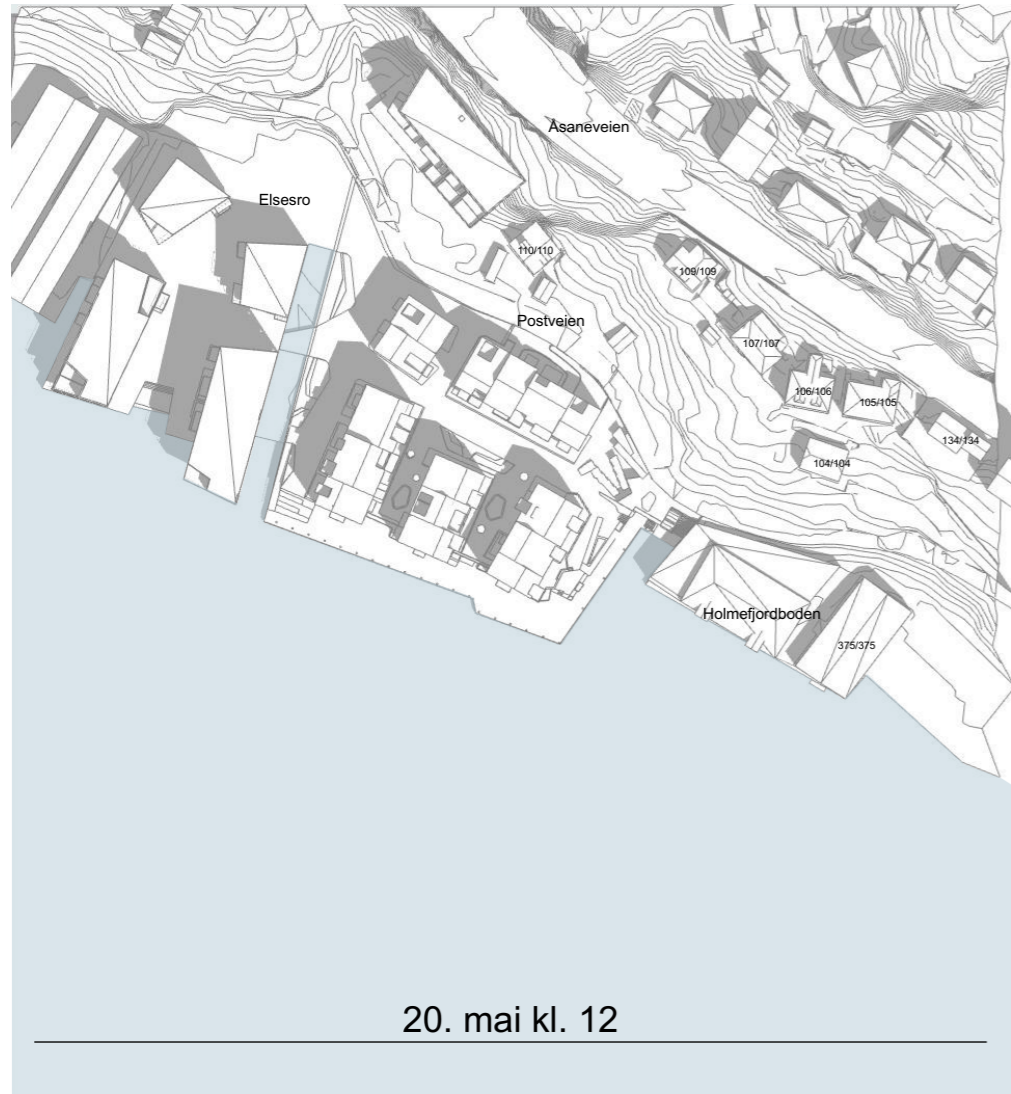
20 mai kl 18 eksisterende

plangrense

eiendomsgrense



BERGEN KOMMUNE
 Bergenus bydel, gnr. 168 bnr. 377 mfl.
 Sanviksbodene. Arealplan-ID 64780000

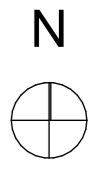


Plottet 03.10.2022 av mm08

BERGEN KOMMUNE
 Bergenhus bydel, gnr. 168 bnr. 377 mfl.
 Sanviksbodene. Arealplan-ID 64780000

plangrense

eiendomsgrense





Plottet 03.10.2022 av mm08

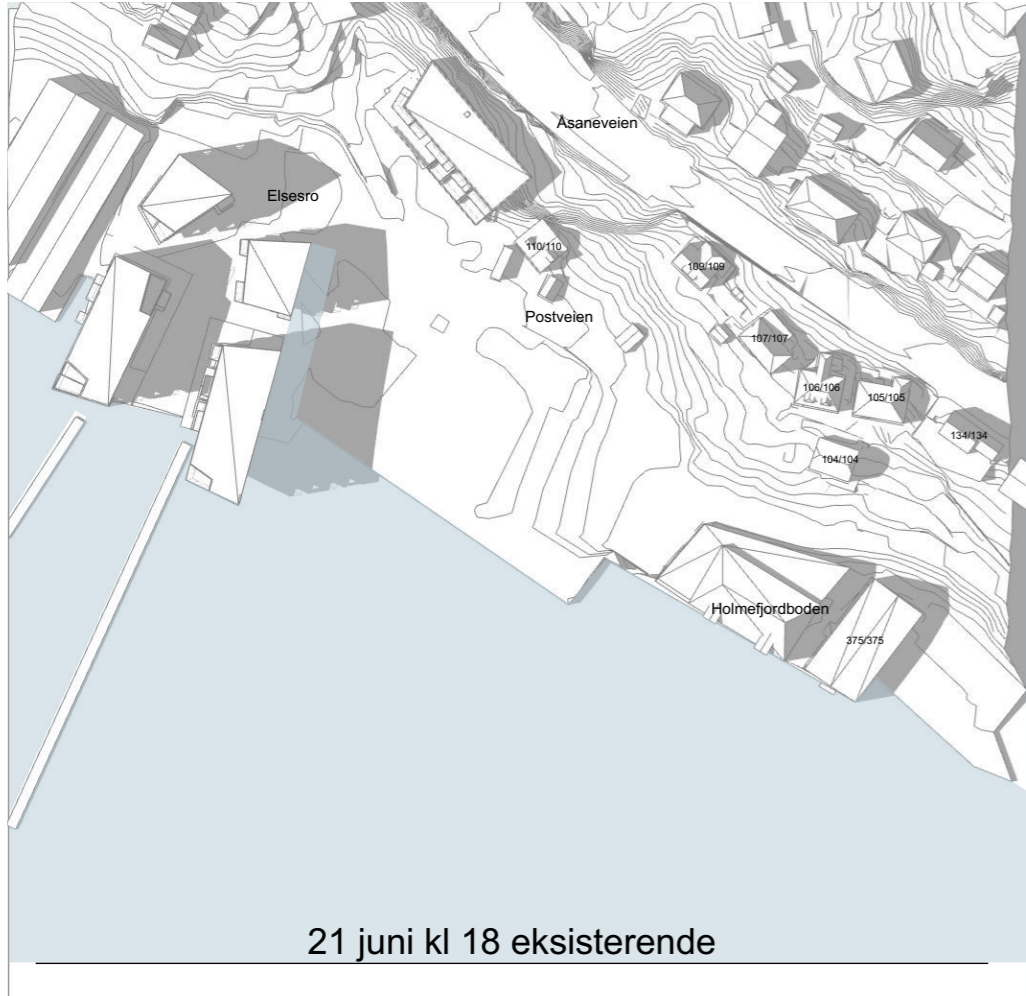
BERGEN KOMMUNE
Bergenhus bydel, gnr. 168 bnr. 377 mfl.
Sanviksbodene. Arealplan-ID 64780000

plangrense

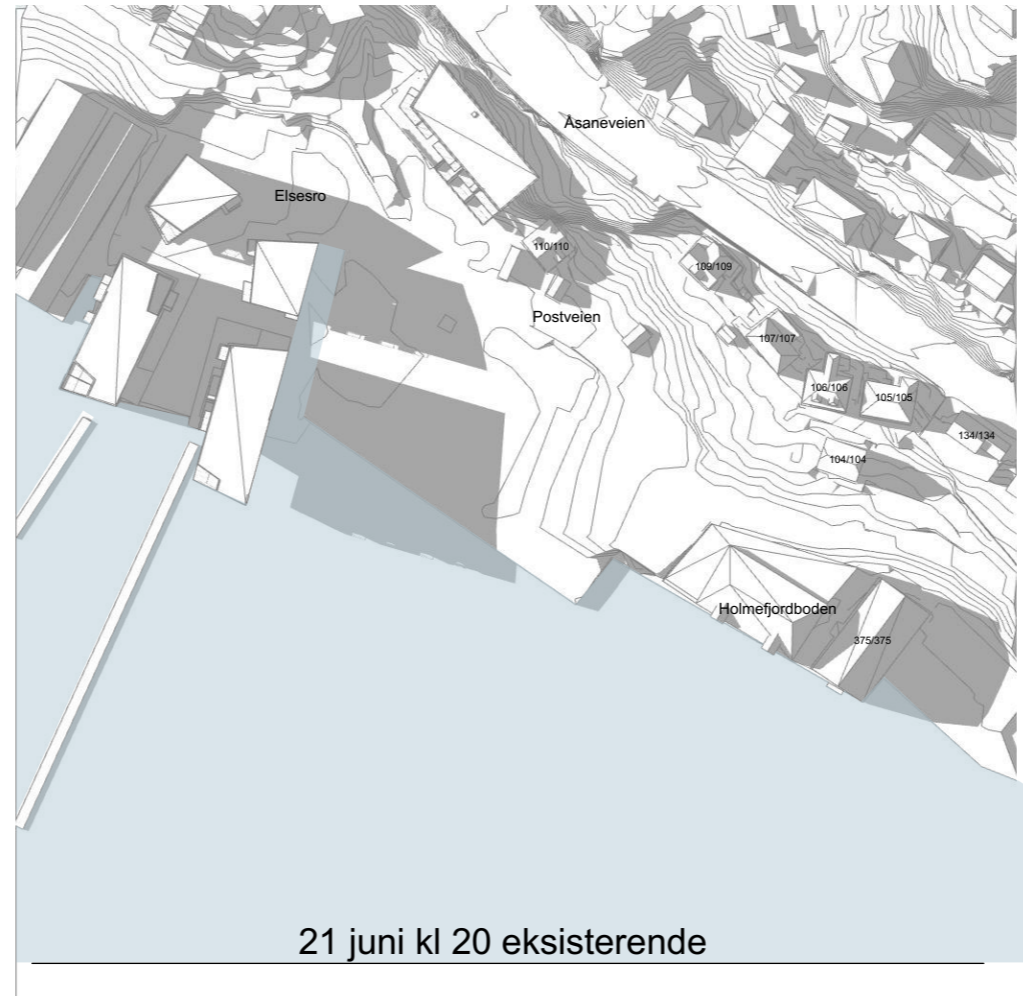
eiendomsgrense

N





21 juni kl 18 eksisterende



21 juni kl 20 eksisterende

plangrense

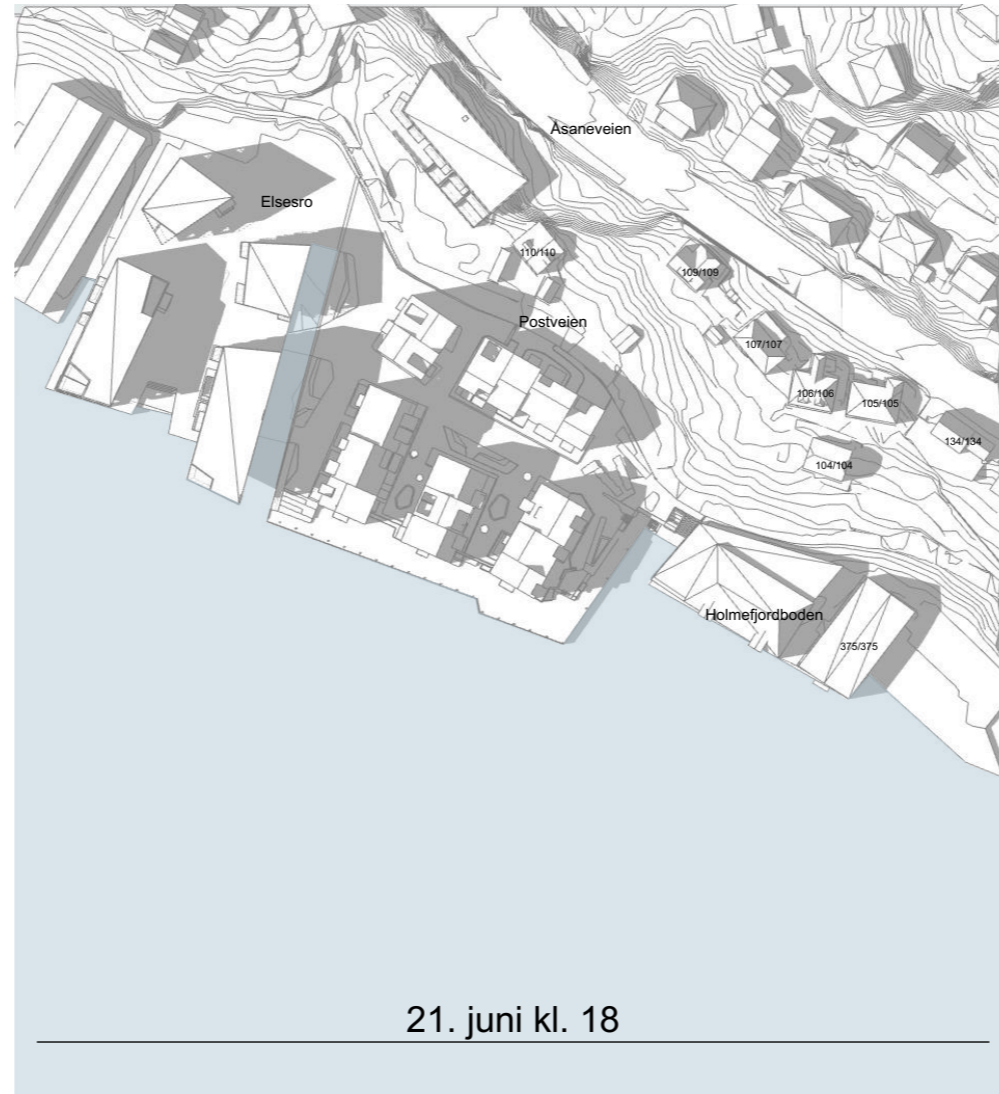
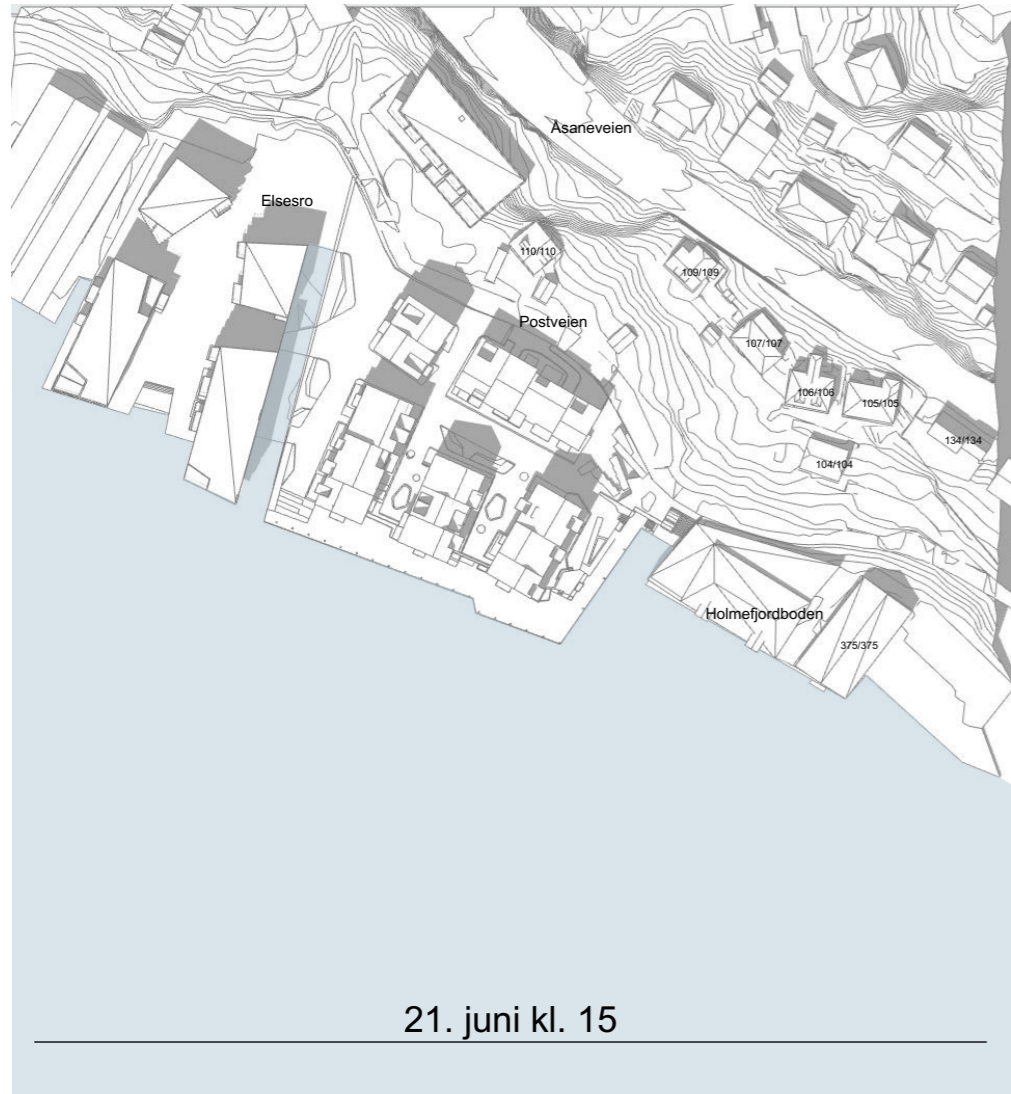
eiendomsgrense

N



BERGEN KOMMUNE

Bergenus bydel, gnr. 168 bnr. 377 mfl.
Sanviksbodene. Arealplan-ID 64780000



BERGEN KOMMUNE
 Bergenhus bydel, gnr. 168 bnr. 377 mfl.
 Sanviksbodene. Arealplan-ID 64780000

plangrense

eiendomsgrense





Felles uteareal

Mars kl 12.30



Felles uteareal

Mars kl 13.30

BERGEN KOMMUNE
 Bergenhus bydel, gnr. 168 bnr. 377 mfl.
 Sanviksbodene. Arealplan-ID 64780000





Felles uteareal

Mars kl 14.30



Felles uteareal

Mars kl 15.30

BERGEN KOMMUNE
 Bergenhus bydel, gnr. 168 bnr. 377 mfl.
 Sanviksbodene. Arealplan-ID 64780000

