






**TEGNFORKLARING**

SYMBOLER:  
 Avrenning   
 Flomveg   
 Plangrense 

**MERKNADER**


GENERELT:  
 Avrenningsmønster er veiledende og endelig avrenningsmønster defineres i detaljprosjekteringsfasen når endelig plassering av bygg og landskap er bestemt.

- ① Det er antatt at det opparbeides mur/skjerm mellom planområdet og Vestre Fantoffåsen
- ② Antatt vegetasjonsskjerm mot Storetveitvegen
- ③ Fremtidig GS-veg. Utforming og avrenningsmønster er antatt. Det er antatt at det opparbeides infiltrasjonsgrøfter, sandfang og fallforhold langs GS veg og Storetveitvegen i forbindelse med opparbeidelse av ny GS-veg.
- ④ Nedkjørsel parkeringskjeller. Det er antatt at det opparbeides motfall/tilstrekkelig høyde på kantstein for å unngå at vann kommer inn i parkeringskjeller.
- ⑤ Planlagt kontorbygg. Avrenningsmønster og flomveger i kontorbyggets planområde er ikke kjent.

**HENVISNINGER:**

- Plankart, Vann og avløpsetaten Bergen kommune
- Va-anlegg Fantoffparken/Storetveitvegen 98, Multiconsult

B	Etter 1. gangs behandling	23.01.2022	AGRY	OPET	LBHE
A	Etter merknader fra VA-staten	14.04.2020	AGRY	INLU	BEKA
Rev	Endring				



V.I.T Bolig AS		DATO: 11.12.2019	
gnr. 13 bnr. 996 Storetveitvegen		TEGN: SHVE	
VA-rammeplan		KORT: KNOV	
Etter utbygging		1:2500	
Avrenning og flomveger		1:500	
Forfatter	Rev	Oppg	System
Prosjekt	Rev	Oppg	System
Rev	Oppg	System	System
Rev	Oppg	System	System