barnetrakk

på Ytrebygda skole

Kartlegging av barn og unges tilgjengelige uteareal og skolevei.

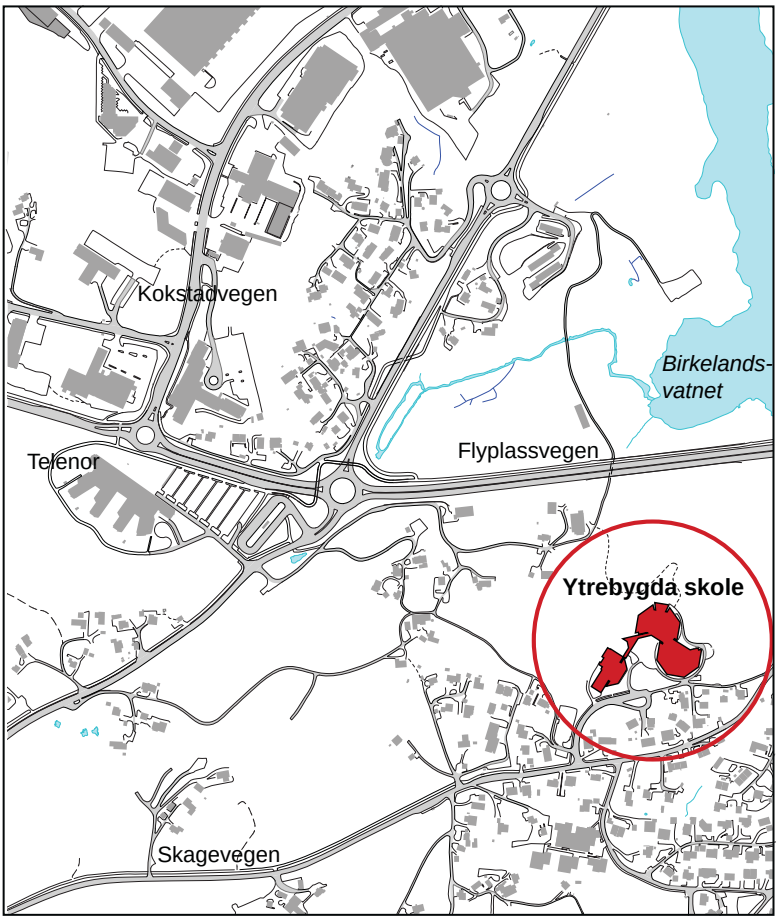

BERGEN KOMMUNE

Forord

I formålsparagrafen til den nye planloven står det at barn og unges oppvekstvilkår ”*skal ivaretas i planleggingen og kravene til det enkelte byggetiltak*”. Da kommuneplanens arealdel ble vedtatt i bystyret 26.06.2007, gjorde bystyret samtidig vedtak om at registreringsarbeidet med barn og unges bruk av uteområder skulle følges opp.

Bergen kommune har valgt å benytte barnetråkk som metode for dette registreringsarbeidet. Det spesielle med denne metoden er at det er barna selv som gjør registreringen og at de gjør det på sin egen arena i sitt nærmiljø. Det er derfor et mål i denne rapporten at det er barnas egen stemme som kommer fram. I tillegg er det kort oppsummering av resultatene av barnetråkkregistreringen. Slik kan registreringene bli et viktig grunnlag i kommunens daglige drift og forvaltning av byens uteområder.

Barnetråkkregistreringen er utført av 9. klasse på Ytrebygda skole, 17.-18. november 2011 sammen med Etat for plan og geodata ved Halla Alzubaydi, Ole Roger Lindås og Ingunn Renolen.

Foto framside: Marianne Aasebø, Byantikvaren

Innhold

1.0 Innledning 4

2.0 Barnas beskrivelse av grøntområder, område for lek/ opphold og skoleveien 5
2.1 Grimstad og Storrinden 6
2.2 Søreide og Sandsliområdet 8
2.3 Flesland, Liland og Espeland 11
2.4 Blomsterdalen og langs Hjellestadvegen 14
2.5 Andre ting 18

3.0 Barnas bilder av områdene 21
3.1 Barnas bilder i Søreide og Sandsliområdet 22
3.2 Barnas bilder i Flesland, Liland og Espelandsområdet 23
3.3 Barnas bilder i Blomsterdalen og langs Hjellestadvegen 24

4.0 Oppsummering 27
4.1 Oppsummering av områder for opphold og lek 27
4.2 Oppsummering av skoleveien 27

1.0 Innledning

Barnetråkkregistrering er en metode for å registrere barn og unges skolevei og områder for lek og opphold. Barna tegner et symbol (lyn) på de områdene som de synes er skumle/utrygge/ farlige og et annet symbol (stjerne) på de stedene de liker seg. De markerer også hvilke områder de unngår og hvilke fysiske forandringer i nærområdene de ønsker seg.

På Ytrebygda skole ble registreringen gjennomført på 9.klassetrinn 17-18.november 2011. Registreringen foregikk i grupper inndelt etter bosted, og arbeidet er dokumentert på kartutskrifter og bilder. Elevene fikk hjelp av Halla Alzubaydi, Ingunn Renolen og Ole Roger Lindås ved Etat for plan og geodata i Bergen kommune.

Metoden er godkjent av datatilsynet.

Bakgrunn – formålet med Barnetråkk
Barn og unge sine interesser er forankret i FNs barnekonvensjon § 12 som gir barn rett til fritt å uttrykke seg i forhold som vedrører dem, og i Rikspolitiske retningslinjer for barn og unge. I Bergen kommune er prosjektet barnetråkk en måte å sikre dette på. Prosjektet er forankret gjennom Kommuneplanens arealdel 2006 – 2017, godkjent i Bergen bystyre 25.06.2007.

Registreringene gir kunnskap om barnas behov i sitt nærområde og er viktige innspill i arbeid med private og offentlige planprosesser og konsekvensutredninger. Barnetråkk handler om å synliggjøre barn og unge i planprosessen hvor de kan påvirke beslutninger i planarbeidet. Samtidig kan det gjøre barna/ skole mer bevisste på hva de selv kan gjøre for å ivareta sine interesser i nærområdet.

Denne barnetråkkregistreringen er gjennomført som informasjonsgrunnlag for utarbeiding av kommunedelplan for Ytrebygda (planID 61020000, saksnr 200908907, prosjektleder Ole Roger Lindås). Denne rapporten presenterer de registreringene barna har gjort.

Øverst: Blomsterdalen senter og idrettsanlegget til Gneist IL på Liland.
Nederst: næringsområdet på Liland og Mariholmen v/ Lønningshavn.

2.0 Barnas beskrivelse av grøntområder, område for lek/ opphold og skoleveien

Barnetråkkregistrering ble gjennomført av 9. klassetrinn på Ytrebygda skole 17.-18. november 2011.

Det ble brukt 2 dager på registreringene. Arbeidet startet med en felles orientering om Barnetråkk og målsetningen med det. Selve registreringene skjedde i grupper på inntil åtte barn sammensatt etter bosted. Den første dagen handlet om å bli kjent på papirkartet og gjøre registreringer på dette. Elevene fikk hjelp til å tegne skolevei, markere hvor de oppholder seg, hvilke plasser de unngår og hvilke fysiske forandringer i nærmiljøet som står øverst på ønskelisten. Etterpå gikk elevene en tur ut i området med engangskamera og tok bilder av stedene de hadde markert på kartet. Den andre dagen handlet om å sortere ut bildene og lime de på kart.

Områdene som ble markert med symboler eller på annen måte på kart, er oppsummert i tabellen under med barnas forklaring til markeringen. Områdene som er nummerert er i tillegg markert med samme nummer på vedlagte temakart.

Symbolforklaring:

- ☆ - elevene liker seg/ elsker å være
- - elevene unngår/ synes er skummelt
- - Skoleveien
- - elevene oppholder seg der hele året
- - området er i bruk, men bør forbedres
- - skolevei som bør forbedres
- - Farlig/ utrygg skolevei

Bildet over: Elevene er ute for å fotografere de markerte stedene. Blomsterdalen senter er et sentralt møtested for mange

2.1 Grimstad og Storrinden

Barnas registrering av grøntområder og steder for lek/ opphold		
Nr	**Gatenavn/ sted**	**Barnas forklaring:**
1	Storavatnet/ Indrevika/ Hopsvika	Vannet er brunt og det lukter, en rensing av vannet hadde vært bra. Klubbhuset på Søreide er et flott sted å sosialisere seg. Indrevika og Blåbærvika er badesteder som vi bruker ofte om sommeren.
2	Holarstølsdalen	Fin skog å gå tur i Hyttefjellet- fint å bade, å gå på tur.
3	Området rundt Storrinden	Kino, Kjøpesenter, badeland og hotell!
4	Storrinden	Jeg liker å gå på tur på "Storrinden" og se på flyene. Storrinden er et populært turområde men etter husnr.181 er det ikke flere lykter, noe som gjør det umulig orientere seg der om kvelden.
Skolevei		
5	Grimstadvegen	Farlig, smal veg. Biler kjører fort. Ingen fortau eller gang- og sykkelsti.. Det kjører ofte store lastebiler og trailere der hver dag i en forrykendes fart. Det er så vidt det er plass. Trenger asfaltering. Veien bør utvides. Veldig mange barn bor der.

Bilder: Masten og restene av militære anlegg på toppen av Storrinden er et populært turmål. Det går mange turstier i området utenfor militært området. Noen av elevene ser et potensiale til å kunne utnytte dette område med nye opplevelsestilbud.

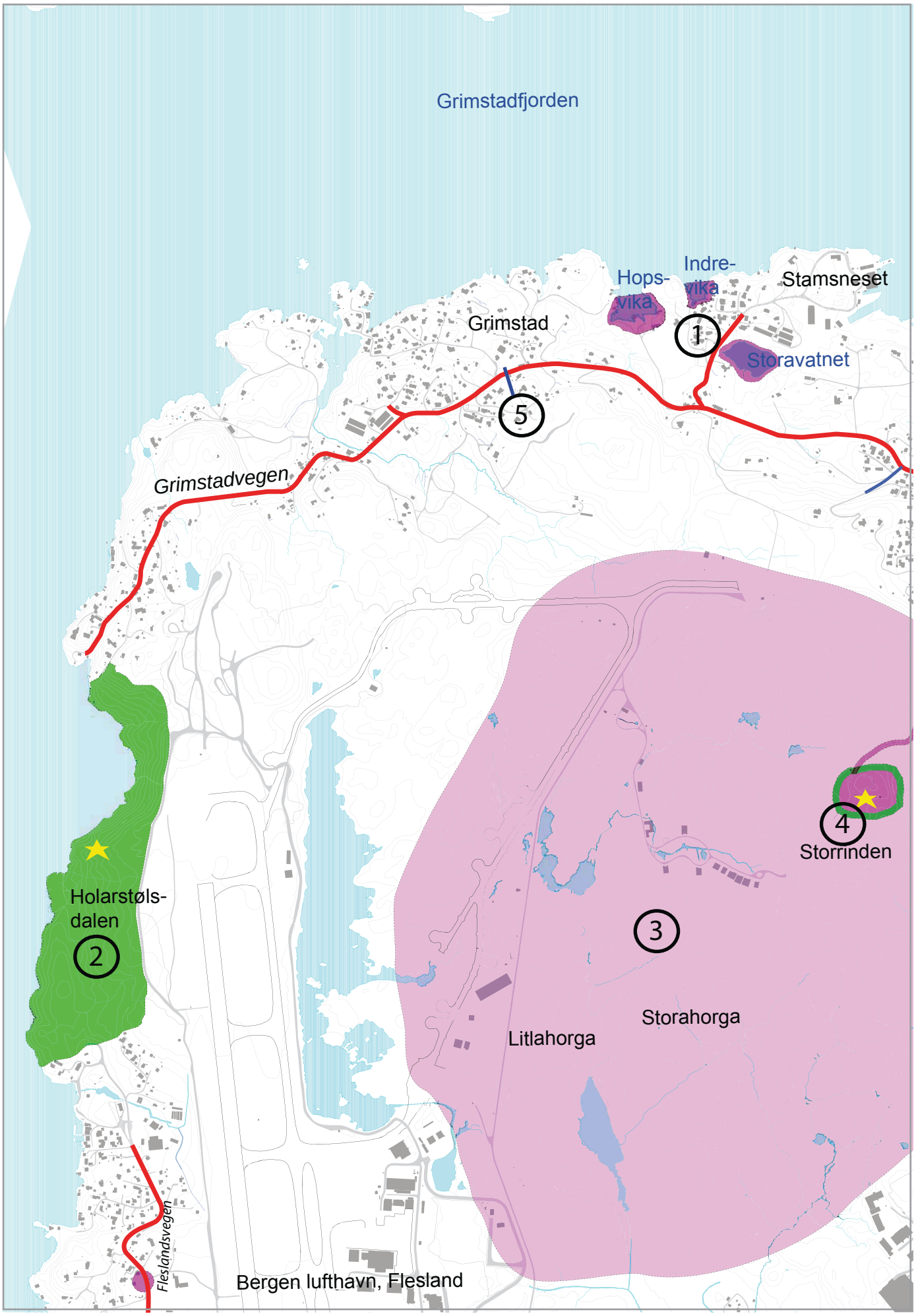

Lek og opphold

Bør forbedres

Elsker å være

Unngår/ skummelt/ farlig

Skoleveien

Farlig/ utrygg skolevei

2.2 Søreide og Sandsliområdet

Barnas registrering av grøntområder og steder for lek/ opphold		
Nr	**Gatenavn/ sted**	**Barnas forklaring:**
6	Knappetjørna	Et fint badested om sommeren. Fin tursti. Knappetjørna er fin badeplass men det er ikke så lett å komme til vannet med hensyn til vann og landareal ved vannet.
7	Langeskogen, Bønes	Turområde
8	Kyrkjetangen	Badeområde. Vi er veldig glad i Kyrkjetangen. Det er en veldig fin plass å slappe av og kose seg og bade. Vi er der veldig mye og bader. Bør få en liten brygge til å legge båten til. Flere benker og bedre ryddet. Toalettene bør restaureres/ vedlikeholdes, de er ekle og vi vil ikke gå der.
9	Småbåthavn v/ Grimstadvegen	Fint badested for alle som bor på Grimstad.
10	Søreide sentrum, mot sjøen	
11	Vasshaugen	Lang og detaljert akebakke.
12	Steinsvika	Badeplass
13	Skranevegen 14c/16	Kjempestor og bratt akebakke. Når det ikke er snø der, bruker vi det som et joggeområde. Område der barnehager, speidere og skoler bruker. Vi kaller den ene siden av Bakken "Eleven" og er veldig glad i det stedet. Det er et fint friluftsområde og det mange som bruker det.
14	Flotane	Gressbinge: Liten plass å spille fotball og basket. Grusbinge: Man kan enten spille fotball der eller bare sitte og snakke på den lille tribunen. Når det er is, kan man spille ishockey.
15	Fanatorget	Oppholder oss ikke på Fanatorget. Der er det mange utlendinger og ”berusede mennesker”. Høy kriminalitet i området. Miljøet på Fanatorget kan forbedres. Lyn: jeg liker ikke å være på Fanatorget fordi det er skittent der og det er skumle folk om kveldene. Uhygienisk og folk der henger utenfor og røyker, snuser og leker "tøff i trynet". Lekeplass, flere butikker.

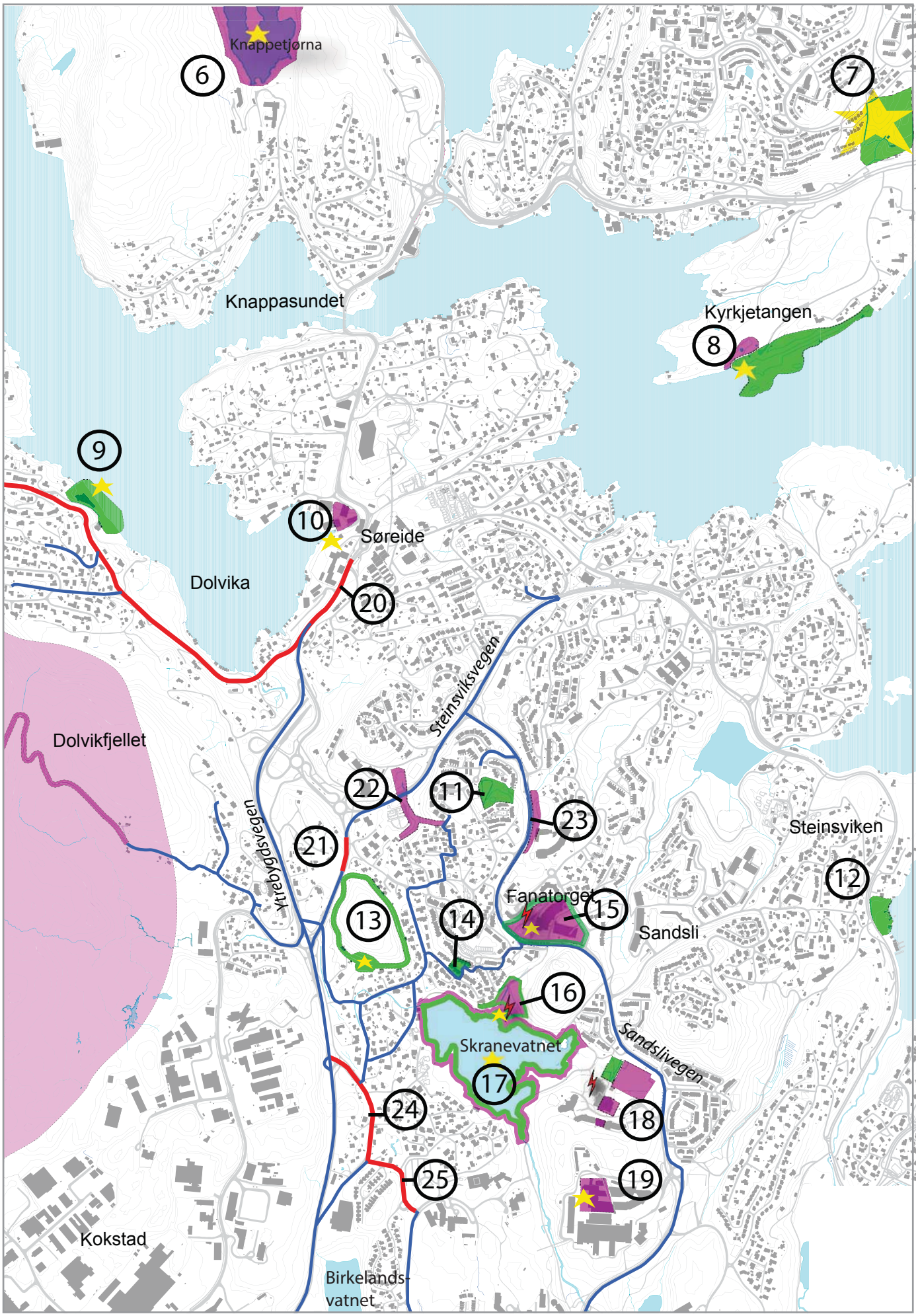

Lek og opphold

Bør forbedres

Elsker å være

Unngår/ skummelt/ farlig

Skoleveien

Farlig/ utrygg skolevei

16	Skranevatnet (på nordsiden v/ Lonhaugen)	Akebakke: Når det ikke er snø der kan vi bruke det som en sykkelbakke. Grusbinge: Alle i hele gaten er glad i denne fotballbingen. Det hadde kanskje vært fint å få en gressmatte over grusen. Mørk gangvei trenger belysning Kai ved vann trenger gjerder. Når det er lyst er det ikke så farlig der nede men når det er mørkt. Da er det fullstendig mørkt der nede. Det går så mange narkomane og fylliker der nede.
17	Skranevatnet	Fordi vi tok bilder der en gang Skranevatnet burde bli litt renere og turstien er ganske skitten. Det er et fint turområde, men vannet ser helt forferdelig ut. Det er så ekkelt at det burde ikke vært lov. Rundt vannet(veien) er ganske grei, men det burde vært lys og flere benker.
18	Ved Feråsmyra	Volleyballbanen er gøy å være på om sommeren og å spille eller se på. Kulturhuset: Det er gammelt og slitt, det bør pusses opp med nytt utstyr. For mye dop
19	Skranevasshaugen	
Skolevei		
5	Grimstadvegen (se plansje 1)	Farlig, smal veg. Biler kjører fort. Ingen fortau eller gang- og sykkelsti.. Det kjører ofte store lastebiler og trailere der hver dag i en forrykendes fart. Det er så vidt det er plass. Trenger asfaltering. Veien bør utvides. Veldig mange barn bor der.
20	Ytrebygdsvegen	
21	Steinsvikvegen	
22	Snarvei til Sandslibakken, Dolvik terminal	Snarvei til Dolviken terminal
23	Søre Vardhaugen	Gangvei trenger belysning, mørkt om kvelden (vinteren)
24	Ytrebygdsvegen	Det er farlig å sykle der, for busser kan komme imot i en nedovergrop. Da må vi bråstanse og rygge bakover så fort vi klarer.
25	Ytrebygdsvegen	Smal vei ved slusen. Burde vært fortau

2.3 Flesland, Liland og Espeland

Barnas registrering av grøntområder og steder for lek/ opphold		
Nr	**Gatenavn/ sted**	**Barnas forklaring:**
26	Flesland Flyplass ☆ ●	Veldig glad i flyplassen. Liker å fly. Interesse for fly. Liker å henge på flyplassen.
27	Ballbinge v/ Liland kunstgressbane ●●	Ballbingen bør forbedres. Ny bane, nye mål osv.
28	Liland kunstgress ● ☆	Liland fotballbaner/anlegg: På Lilandsbanen spiller vi ofte ball og leker. Liker å være der og spille fotball. Her er vi mye om sommeren. Trenger flere innbytterbenker, bosspann og bedre snøfjerningstilbud. Her er vi mye glad i stedet. Mange som liker å være der og spille fotball. Her kan vi spille fotball og kose oss på idrettsdagen. Vi er mye på Lilandsbanene og spiller fotball for Gneist IL.
29	Djupedalen ●	Fint tur område. Område brukes av speidere.
30	Potthaugen. ●	Hestesenter
31	Kvernhusbakken ●	Mye boss
32	Lønningshavn (Gitlapollen) ● ☆ ●	Badested, stupebrett. Fint å gå på tur. Liker å bade der. Trenger bedre komfort. Benker, bosspann og sykkelstativ. Fått nye, høyere stupebrett
33	Mariholmen ● ☆ ●	Vi er glad i Mariholmen fordi det er der vi oppholder oss store deler av sommeren. Der bader vi og griller og sosialisere oss. Liker å være der og bade der. Veldig fint badested. Men det kunne blitt lagd bedre til. (benker, grillplass) Her kan det komme ny bro, ryddes, do, bord, benker. Vi ønsker oss et stupebrett på øyen og en liten sandstrand. Mariholmen er et sted over halve Ytrebygda og Liland liker å bade, grille og telte på, men kan trenge en bosskorg!
34	Lønninghavn Leirsted (har vært i bruk som asylmottak)	Vi unngår asylmottaket
35	Espehaugen (nr 25) ☆	Vi skater der.

36	Steingardsviken	Nordre Steinsskjæret, like ved Marin Biologen. Hadde vært et supert sted for bading om sommeren. Benker, bosspann, bedre strand er nødvendig.
37	Turveien (Myntevikvegen)	Bruker hele året.
38	Ådlandsbekken	En fin skog som vi må bevare. Grønt området må bevares. Forbedre område og sitteplasser Ekkelt vann, bør renes. Tømmes for boss, få lys på tur veien rundt.
39	Synningane	
40	Hjellestad	
Skolevei		
41	Fleslandsvegen ca v nr 160	Flesland Bruktjern. Busstoppet trenger busskur
42	Fleslandsveien	Farlig skolevei. Trenger fortau og gangfelt. Farlig trafikk. (tungtransport). Fra Lønningen. Salen. Farlig vei uten gangfelt. Sykkelsti. Mange, store biler som kjører fort i svingene, vi liker ikke å gå og sykle der på grunn av det.
43	Fleslandveien	Snarveien til Gitlapollen/ Lønningshavn. Farlig å krysse veien på grunn av sving. Bilene kjører fort fordi det går ikke an å ha radarkontroll på grunn av flyplassen. Ikke fortau. Mange trailere. For de som går tur med hest, hund og vanlig turgående. Rundt 150 barn rir langs veien.
44	Fleslandsvegen v/ Hesthaugen	Trenger overgangsfelt fra Espehaugen til Fleslandsvegen. Her har det skjedd ulykker tidligere!!!
45	Fleslandsvegen, rundkjøring med Lønningsveg	Finere rundkjøring
46	Fleslandsveien v/ Vestratjørna	Mangler overgangsfelt
47	Flyplassvegen	
48	Lilandsvegen 67/68	Farlig sving! Skulle hatt fortau langs vegen. Mange turgående.
49	v/ Ådland	
50	Espelandsvegen	Bør forbedres.
51	Mynteviksvegen (Espelandsvegen)	Farlig skolevei. Smal vei. Trenger fortau og gangfelt.

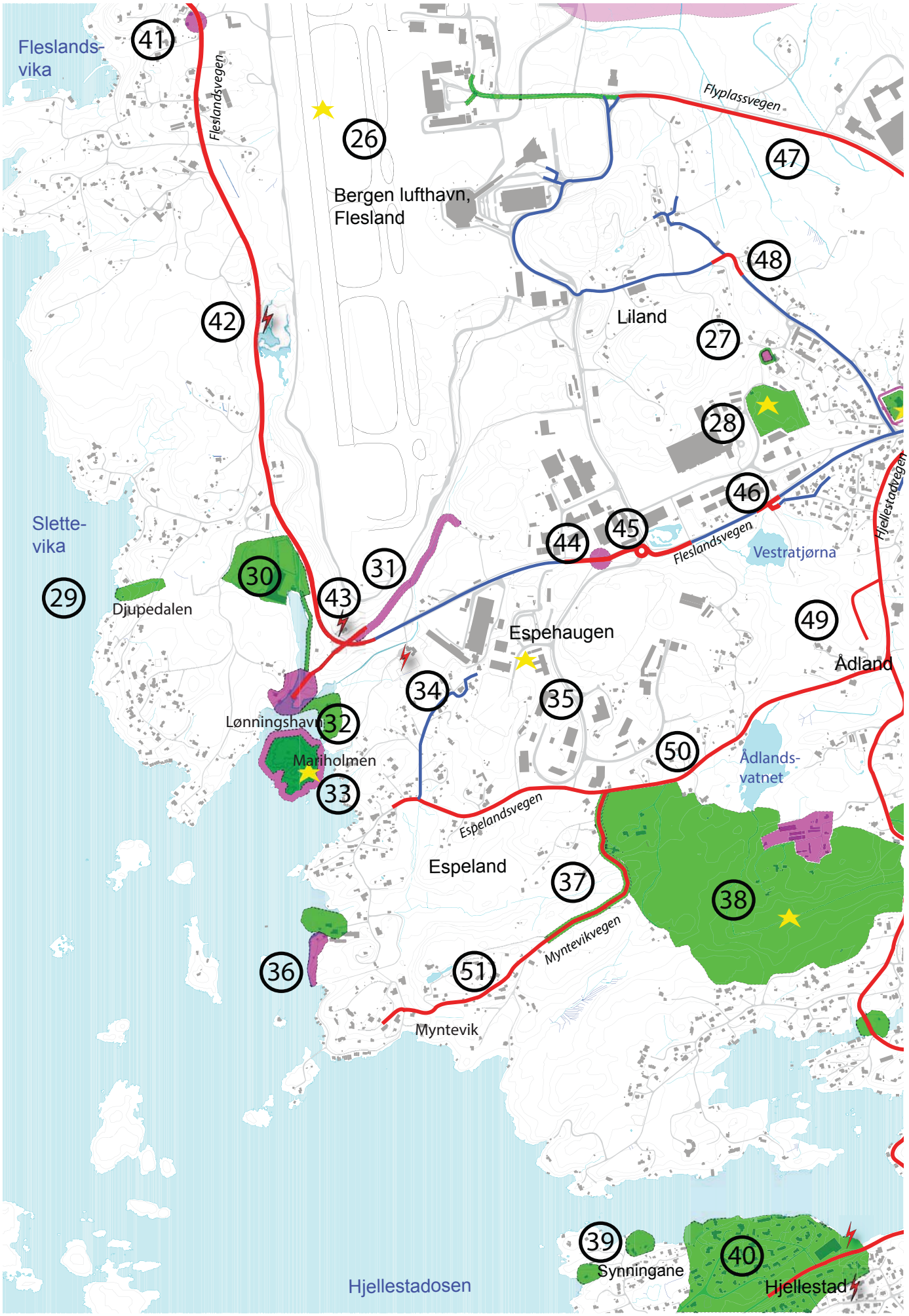

Lek og opphold

Bør forbedres

Elsker å være

Unngår/ skummelt/ farlig

Skoleveien

Farlig/ utrygg skolevei

2.4 Blomsterdalen og langs Hjellestadvegen

Barnas registrering av grøntområder og steder for lek/ opphold		
Nr	**Gatenavn/ sted**	**Barnas forklaring:**
52	Kokstadvn 10,	Jafs!
53	Kokstadvn 9	Dolly Dimples
54	Fotballbanen i Breiholten	Trenges forbedring
55	Birkelandsvatnet	Badeområde Badested, mange som bader der. Bra badeplass.
56	Birkelandsvatnet	Lage en brygge her. Ingen annen tilgang til vannet.
57	Bak Biltema: v/ Birkelandsvatnet	Ekkelt drit. Stank
58	Sandslimarka 73	Forbedre fotballbanen
59	Sandslihaugen	Liker å være der
60	Sandsli	Ica-butikk
61	Blomsterdalen senter	En nærbutikk som er fin og handle på. På senteret oppholder vi oss ofte. Det er et fint møtested. Liker å være der. Bør bevares. Savner fiskebutikk og kebab, flere benker. Vi liker å være med hverandre på Blomsterdalen senter. Henger der og det er butikker der. Større senter, flere butikker, færre leiligheter. Mange som liker å henge der.
62	Nord øst for Blomsterdalen senter	Lage noe for ungdom. Vi savner en skatepark/ sykkelpark som både syklister og skatere kan få bruke. Parken kan for eksempel være i sement, men også en halfpipe i kryssfinér.

63	Ytrebygda skole 🟢 🟣 Fotballbanen ved skolen 🟣 🟢	Vi vil ha flere benker og renere skoleplass. Flere bosspann. Skaterampe ved skolen. Sykkelstien bak skolen bør forbedres. Vi liker å sykle der. Inne: nye pulter og stoler. Benker, bosspann. Skolen er ikke fin å se på, og vi går på skole i brakker, ventilasjonsanlegget virker ikke etter at de har fikset det! Grønt området rundt skole må bevares. Vi vil ha vekk brakkene, og så vil vi ha kunstgressbane eller kunstgress. Nye benker. Kunstgress. Vi vil ha kunstgress her. Dette er grusbanen på skolen vår. Akkurat nå er brakkene der, men når brakkene ikke er der lengre hadde det vært fint å gjøre noe der. Kunstgress? basketball bane?
64	Moahagen (bak skolen) ☆ 🟣 🟢	Bak skolen eller rundt et sted på skoleplassen bør det innføres skateramper. Vi er ikke så mye her etter skoletiden, men hvis det innføres vil vi dra dit hele tiden (skateramper, bedre asfalt, rails, ollie-bokser). Eneste grønt området rundt skolen, og vi vil bevare dette (naturfag, kart, kompass). Vi liker å være der i naturfag timene og mange sykler der.
65	v/ Skagetjørnvegen 🟣	Må komme fotballbane Trenger kunstgress Forbedre den lille fotballbanen til kunstgress hvert fall helt nye mål. Og utvide den også.
66	Område ved Skagetjørna (Vassommen) ⚡	Vi liker ikke å være her, det er ikke kunstgress og mange små unger der.
67	Turområdet Skagemarka - Vågsbø 🟢 🟣	Turområde med hundene våre, fint badested i enden. Kunne forbedret flotte steder med grus eller planker. Ikke stor vei/asfalt.
68	Stormyra 🟢	Stort grønt område som vi pleier å bruke.
69	v/ Ådlandsbekken 🟢 ☆	Dette stedet bør forbedres som sykkelpark
70	Ådlandsstraumen 🟢 🟣 ☆	Bra badeplass
71	Grimseidvegen – Dragseidet – Eidssvingane 🟢	Turområde, utesteder, steder vi liker.
72	Eikeneset 🟢	
73	Klubben ☆	

Skolevei		
74	Sandslihovdenvegen	Farlig kryss, der du ikke kan se om det kommer biler, sykkler eller folk. Sett opp et speil.
75	Ytrebygdsvegen ca 235	Vi løper over vegen. Har lyst på gangfelt
76	Bussterminalen v/ Birkelandskrysset	Stygge ekle, gamle, råtne busskur med liten plass og lukter piss. Bussruten blir revet ned. Ingen benker utenfor og ekle toaletter. Terminalen må vedlikeholdes. Vi er der mye og tar bussen Kan pusses opp og få benker. Busstoppene kan forbedres. Bussruten blir revet ned.
77	Snarvei til Blomsterdalen	Snarveien som ville spart skolebarn på Liland 10 minutter.
78	Veien ved skolen	Denne veien er vi glad i fordi det er en rask vei ned til bussene, noe vi er veldig glad for. Denne veien bruker vi mye.
79	Snarveg (fra skolen til Birkelandskrysset/ bussterminalen)	Gal hund – hvis vi skal gå til Birkelandskrysset Lage store sykkelbane/sykkelhopp her dette er noe vi er glad i og vil gjerne beholde.
80	Skageveien	Farlig bilveg, mangler busser. Trenger fotgjengerfelt.
81	Skageveien	Mangler fortau, og vanskelig å se om det kommer biler.
82	Hjellestadvegen fra Blomsterdalen til Ådlandsbroen	Mangler fortau
83	Hjellestadvegen	Veien er smal og svingete. Biler ser ikke syklister. Busser og biler har problemer med å krysse hverandre på veien. Veien er uten fortau og er ikke egnet til å gå langs. Vegen er farlig. Her kunne vi tenke oss gang- og sykkelveg, fotgjengerfelt og ny asfalt. Rosa: farlig vei, trenger fotau eller gratis sidelys. Veien bør gjøres noe med, større vei og fotgjengerfelt. Rødt: denne strekningen er utrygg fordi det er ingen fortau smale veier og krappe svinger. Vi kan aldri gå her fordi det er en stor mulighet for å bli påkjørt.
84	Hjellestadvegen	Farlig, svinger vei med biler som kjører fort. Uten sykkelt og gangsti. Hjellestadvegen er farlig smal vei.

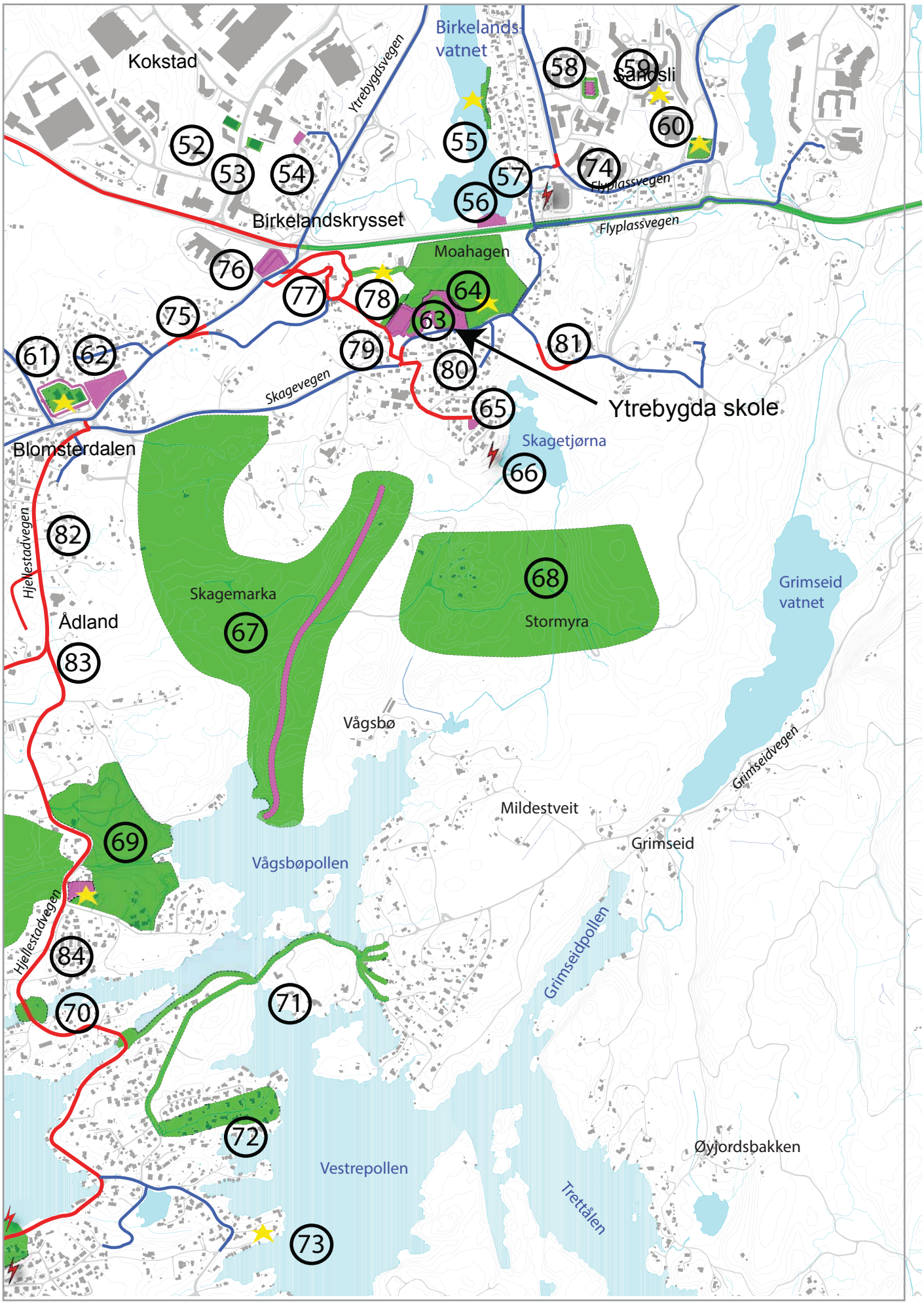

Lek og opphold

Bør forbedres

Elsker å være

Unngår/ skummelt/ farlig

Skoleveien

Farlig/ utrygg skolevei

2.5 Andre ting

I tillegg har de nevnt arboretet på Milde som et sted de bruker i skoletiden.

Vi ønsker ikke industriområdet i Blomsterdalen fordi da blir det så sinnsykt mye kø og ikke særlig pent heller. Køen er allerede stor fra Kokstad og utover, rundt arbeidsslutt, og vi vil ikke ha den ut i Blomsterdalen.

Vi ønsker ikke flere hus på Hjellestad/Milde.

Stjerne: Stend jordbruksskole + stall
Grønt: Fana kirke.
Bør bli flere grusete turveger på Sandsli.

Fotballbingen med Eldsbakkene bør forbedres. Det er mange løse planker og ødelagte nett.

Hva savner vi? Vi savner en Kebabresturant på Blomsterdalen senter. Det er fordi vi syntes at vi må reise veldig langt for å få tak i kebab.

En fin volleyballbane i Blomsterdalsområdet. Sand!
Et fint spisested/restaurant i Blomsterdalsområdet!

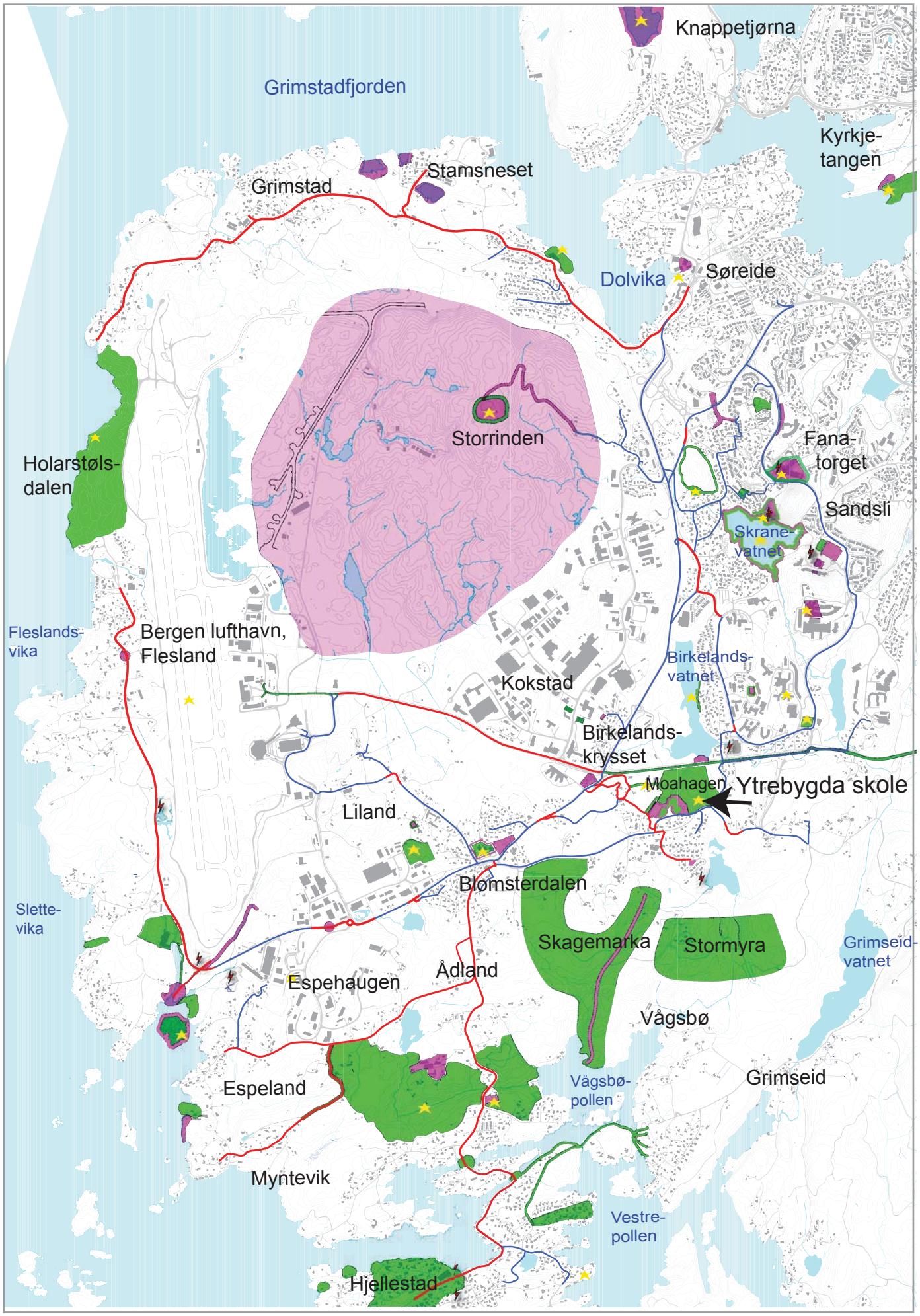

Lek og opphold

Bør forbedres

Elsker å være

Unngår/ skummelt/ farlig

Skoleveien

Farlig/ utrygg skolevei

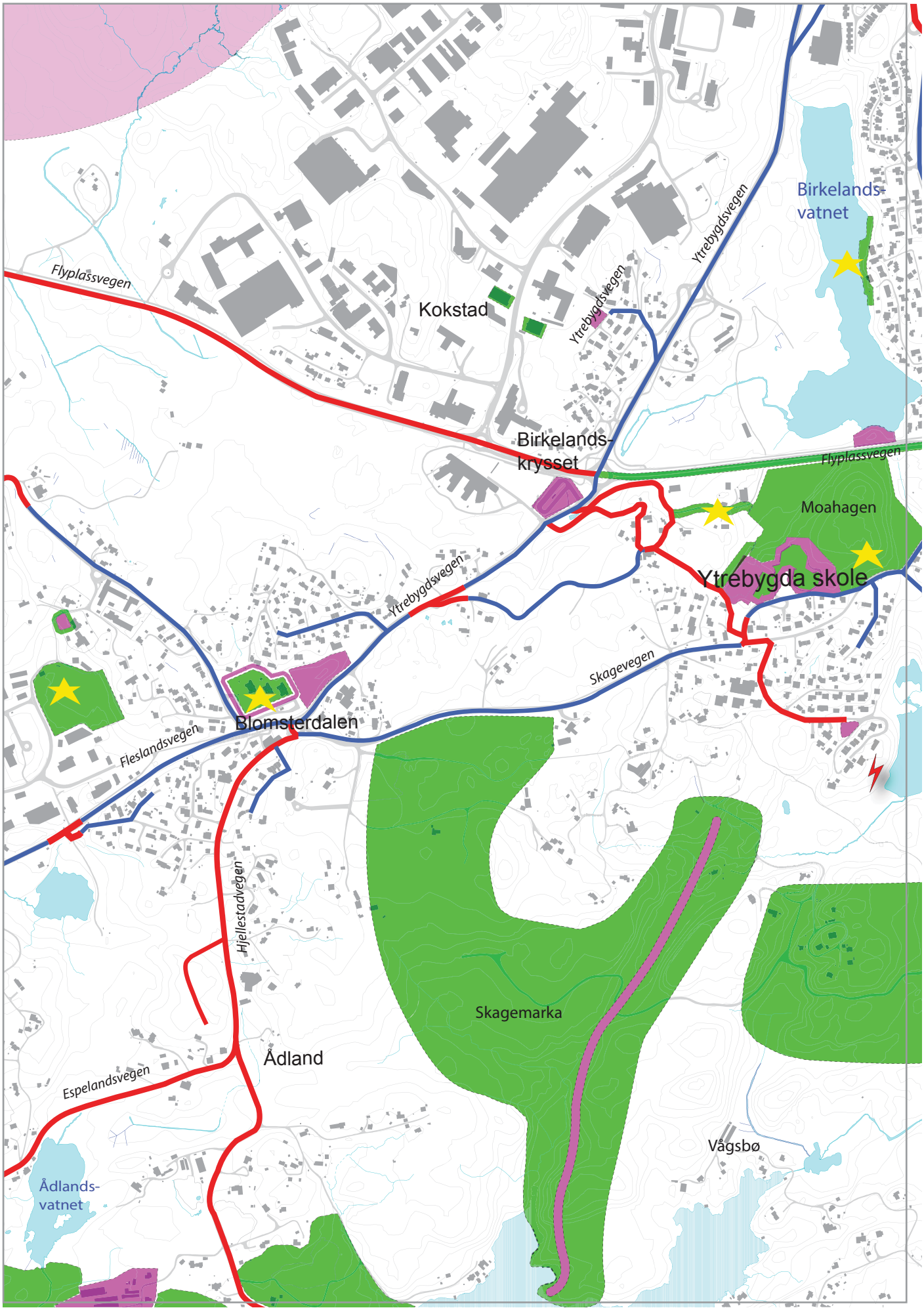

Lek og opphold

Bør forbedres

Elsker å være

Unngår/ skummelt/ farlig

Skoleveien

Farlig/ utrygg skolevei

3.0 Barnas bilder av områdene

Etter at elevene hadde jobbet med å registrere på kart de ulike plassene for lek/ opphold og skoleveien fikk de med seg engangskamera, og gikk ut gruppevis for å fotografere. Bildene ble framkalt på ettermiddagen, slik at de kunne jobbe videre med dem dagen etter. Gruppene fikk da i oppgave og velge seg ut de 2-3 bildene innenfor kategoriene "liker/ elsker å være", "Bør forbedres" og "skummelt/ farlig". På denne måten gir elevene selv et bilde av hva som er de viktigste stedene for de. Noen steder ligger langt fra skolen, og var vanskelig å nå innenfor tidsrammen. Men utvalget av bilder viser likevel at elevene har vært ganske langt avgårde.

Her vises et utvalg av bildene som elevene har tatt.

3.1 Barnas bilder fra Søreide og Sandsliområdet

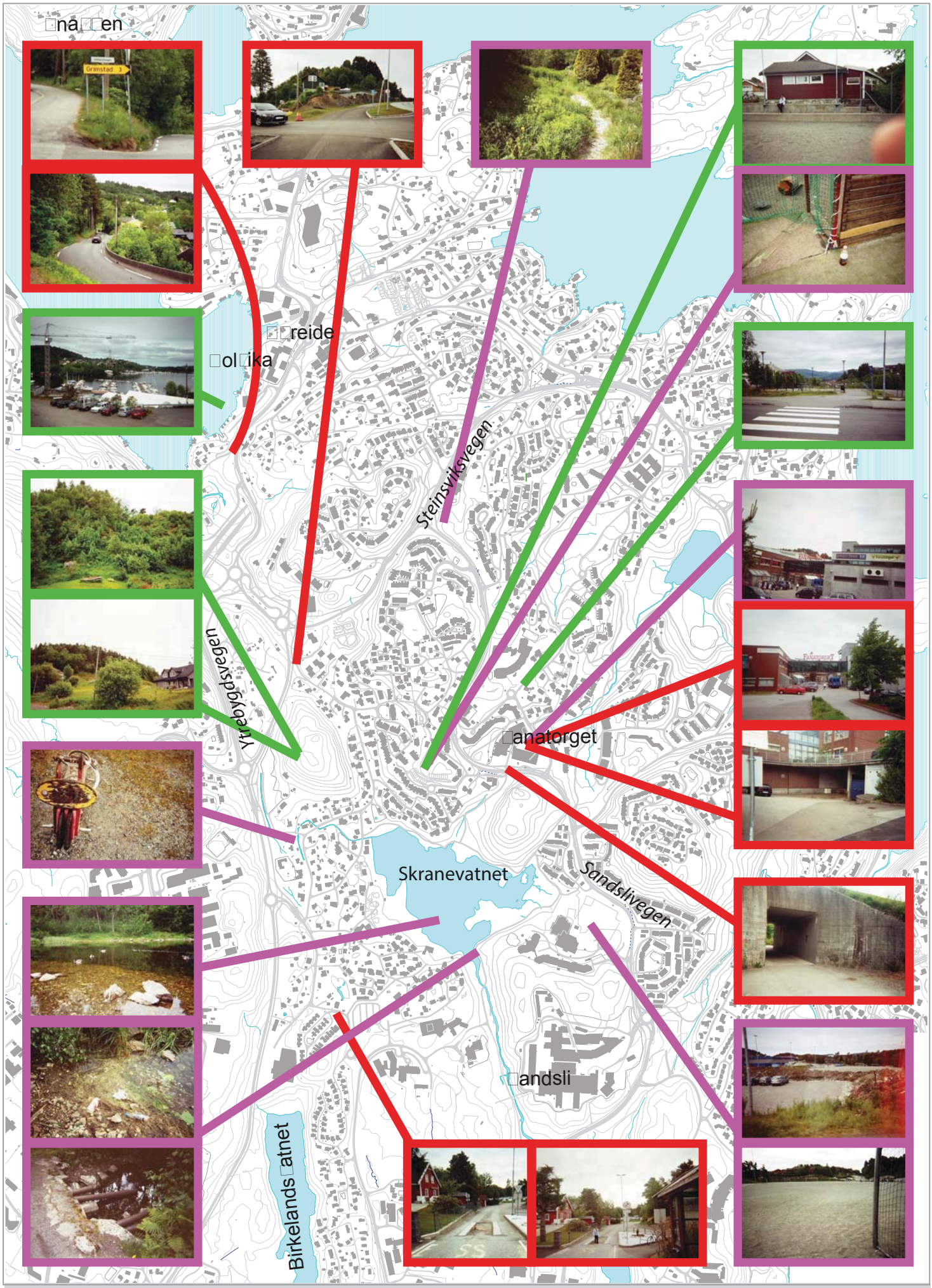

3.2 Barnas bilder i Flesland, Liland og Espelandområdet

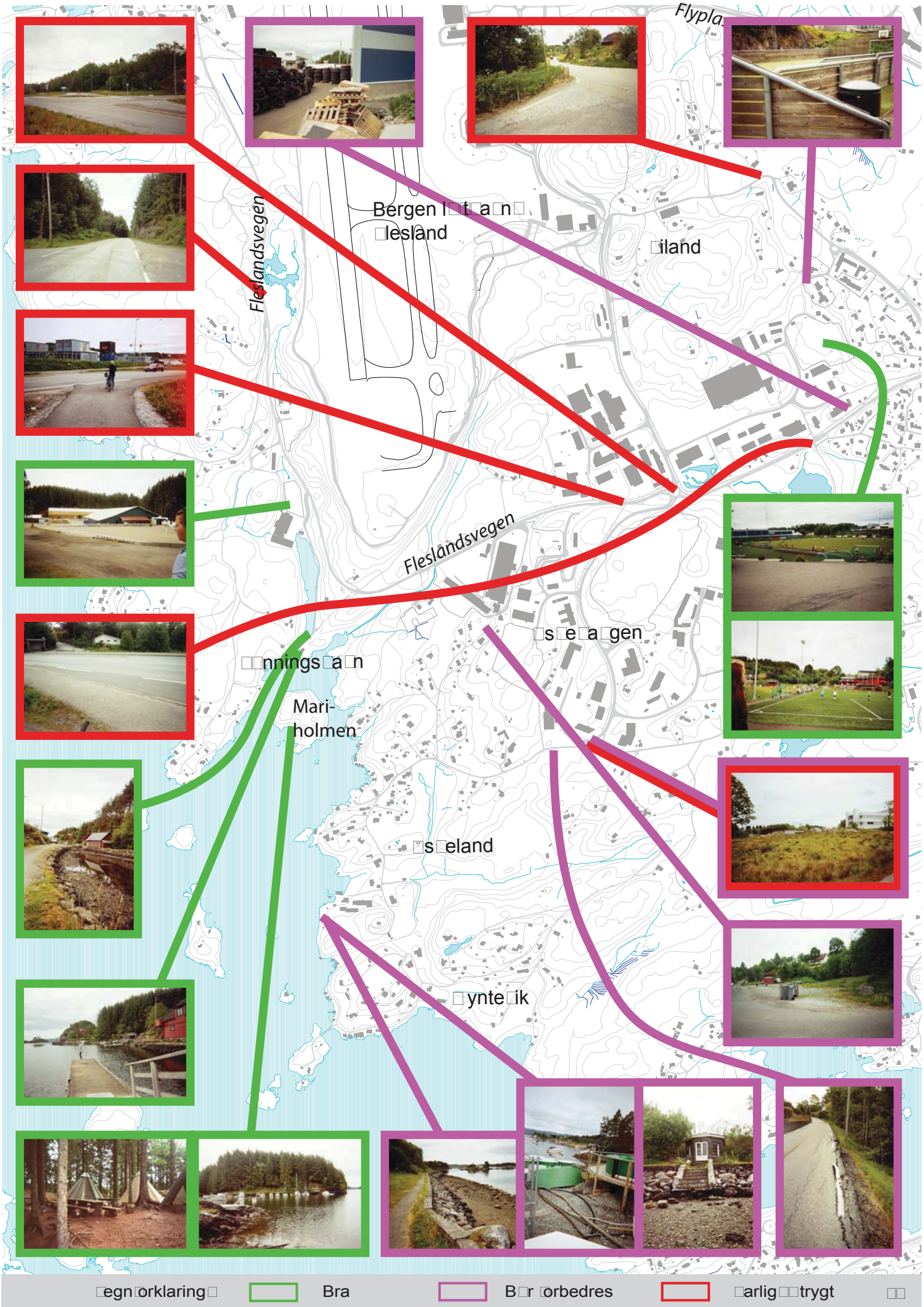

3.3 Barnas bilder i Blomsterdalen og langs Hjellestadvegen

76
76
76
Y□□□BY□□□
76
Flyplassvegen
79
Ytrebygda
skole
63
81
Ytrebygdsvegen
61
62
Blo□sterdalen
Skagevegen
Hjellestadvegen
63
□dland
61
61
63
63
65
79
81
63
□egn□orklaring□
Bra
B□r □orbedres
□arlig□□trygt
□□

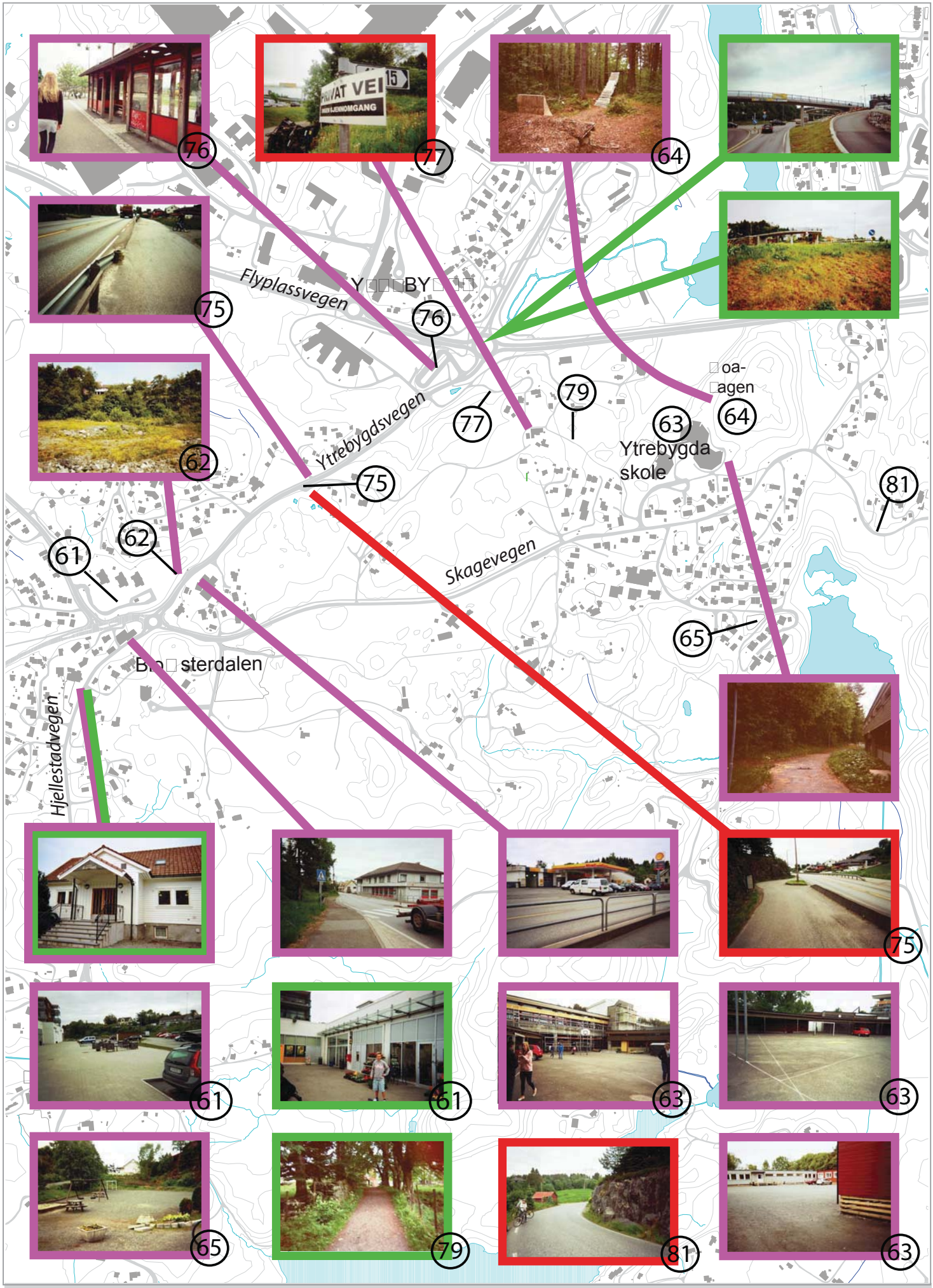
Flyplassvegen
Y□□□BY□□□
Ytrebygdsvegen
Skagevegen
Hjellestadvegen
B□□sterdalen
Ytrebygda skole
□oa-
□agen
76
77
64
75
62
61
79
63
81
65
□egn□orklaring□
Bra
B□r □orbedres
□arlig□□trygt
□□

4.0 Oppsummering

Ytrebygda skole er en ungdomsskole fra 1973 med kapasitet til 450 elever. Den dekker skolekretsene til Aurdalslia, Hjellestad, Liland og Søreide barneskoler. Det geografiske området som skolen dekker er derfor stort, og mange av elevene er avhengig av buss for å komme seg til og fra skolen. Skolen benytter seg imidlertid av idrettsanlegget på Liland, som ligger i gangavstand fra skolen. Resultatene fra barnetråkkregistreringen viser at de fleste elevene har et forhold til et "kjerneområde" mellom skolen og dette idrettsanlegget, som også omfatter Blomsterdalen senter og bussterminalen ved Birkelandskrysset. Det er derfor tettere mellom de registrerte områdene i denne aksen, samt vesentlig flere bilder. Utover dette har gruppene delt seg mer i forhold til hvor de bor. Elever bosatt på Hjellestad gav utrykk for at registreringskartene som ble utdelt burde omfattet en større del av Hjellestad og Mildehalvøya. De fikk da tilbakemelding på at de kunne beskrive områder de ønsket å gi tilbakemelding om skriftlig som "Andre ting" (se kap 2.5)

Denne barnetråkkregistreringen er benyttet som informasjonsgrunnlag i arbeidet med kommunedelplanen for Ytrebygda. Registreringsområdet følger i store trekk skolekretsene til barneskolene og er vesentlig større en det området som dekkes av kommunedelplanen. Resultatene presenteres derfor i en selvstendig rapport slik at informasjonen også kan komme til nytte i andre sammenhenger senere.

4.1 Oppsummering av områder for opphold og lek

Viktige steder for lek og opphold i dette området er aksen mellom idrettsanlegget på Liland, kjøpesenteret i Blomsterdalen, Bussterminalen ved Birkelandskrysset og Ytrebygda skole med grøntområdet Moahagen rett ved siden av. Moahagen og idrettsanlegget blir utelukkende beskrevet som positivt, mens de ønsker forbedringer de andre stedene. Selve skolebygget var under oppussing på registreringstidspunktet og det var plassert midlertidige klasserom i brakker på skoleplassen. Forhåpentligvis vil skoleområdet være bra når oppussingen er ferdig.

Andre steder som blir omtalt er turområder og steder de kan bade, samt lekeplasser, ballplasser og steder som er tilrettelagt med skateramper ol. Lokalbutikker og steder med matservering er også markert.

4.2 Oppsummering av skoleveien

Ettersom mange av elevene tar buss til skolen, er snarveien mellom skolen og Bussterminalen ved Birkelandsskiftet svært viktig. Elevene liker denne snarveien godt, og den gir en god tidsbesparelse framfor å følge veien, men mener den bør tilrettelegges bedre. Snarveiene går imidlertid via private veger og gjennom et landbruksområde med spredt bebyggelse, slik at en tilrettelegging må skje i samråd med grunneierne eller at det inngår i en reuleringsplan.

Grimstadvegen, den delen av Fleslandsvegen vest for flyplassen, Espelandsvegen, Mynteviksvegen og Hjellestadvegen er alle omtalt som smale og svingete veier uten fortau. Av disse er det Hjellestadvegen som har mest trafikk (ÅDT 6200 i 2013-tall jf www.vegvesen.no) Utover dette er det hovedsakelig enkelte krysningspunkt og enkeltpunkt langs vegstrekninger som er markert som skummel/ farlig.