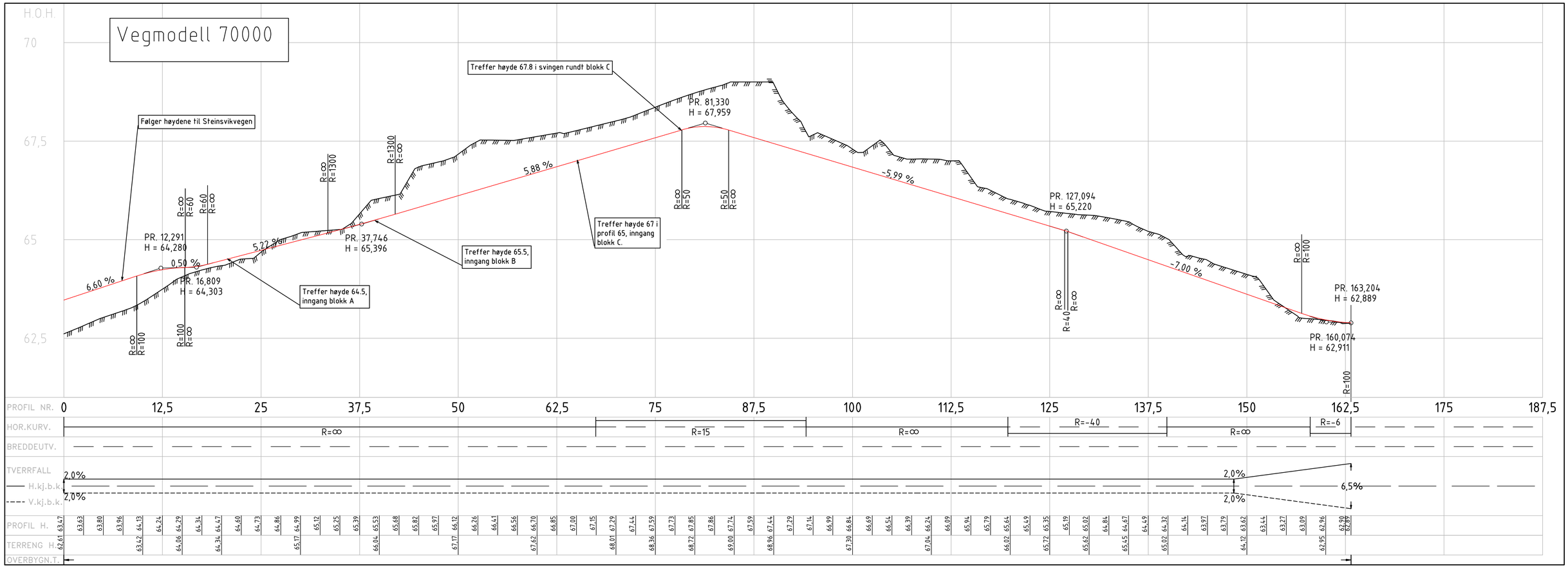

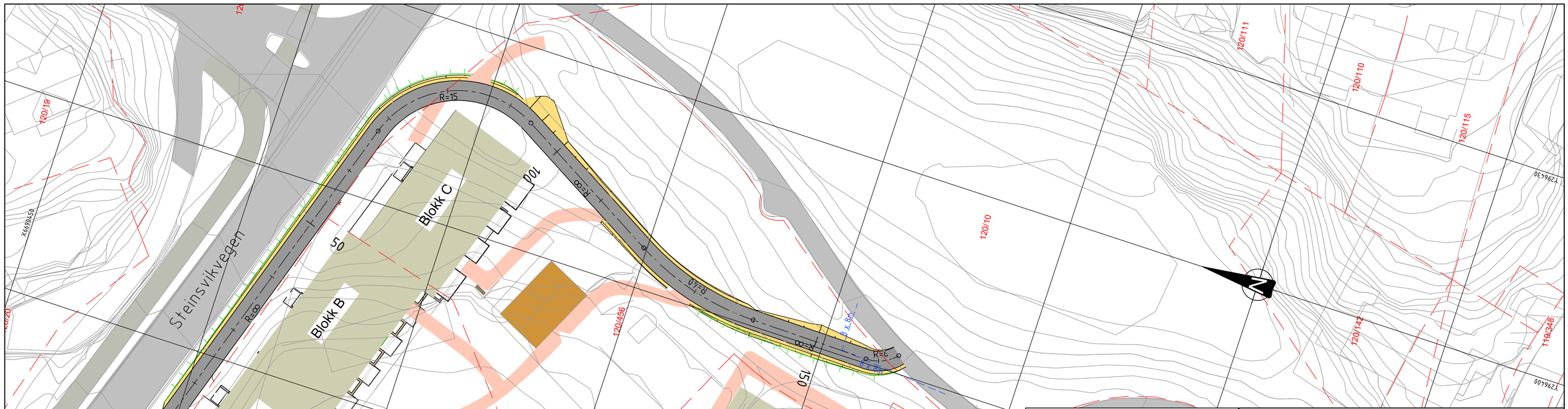

Tegnforklaring

- 70000 Henvisning til vegmodell
- Ny gang- og sykkelveg
- Grøft/skråning
- Støttemur
- Frisikt
- Eksisterende bom
- Eiendomsgrense, eks
- Planlagt tilkomstveg
- Eksisterende løve
- Planlagt bygning
- Eksisterende veg/gangveg
- Planlagt sykkelveg med fortau

Prosjektnavn: Folldalen RP		**Tegningsdato**	25.11.2024
Oppdragsgiver: JM Norge AS		**Prosjekteier**	Haakon Hegard
Plan og profil		**Prosjektleder**	Ida Mohn Werner
		Prosjektnummer	77900169
Vegmodell 70000		**Målestokk**	1:250 / 1:300
		Koordinatsystem	UTM32
		Vertikalsystem	NN2000
		Arkformat	A1
		Statuskode	X
SWECO		**Fagkode**	Y
		Tegningstatus	Foreløpig
		Revisjon	00
Utført av	**Kontrollert av**	**Godkjent av**	**Tegningsnr** D001
NO1A3Z	NOURDA	NOA296	

\\NOLYSFS001\OPPDRAG\35342\T22002_FOLLDALEN\000\50 MODELLFILER\53 DELFILER\RIVEI DWG\241120 GS-VEG
25.11.2024

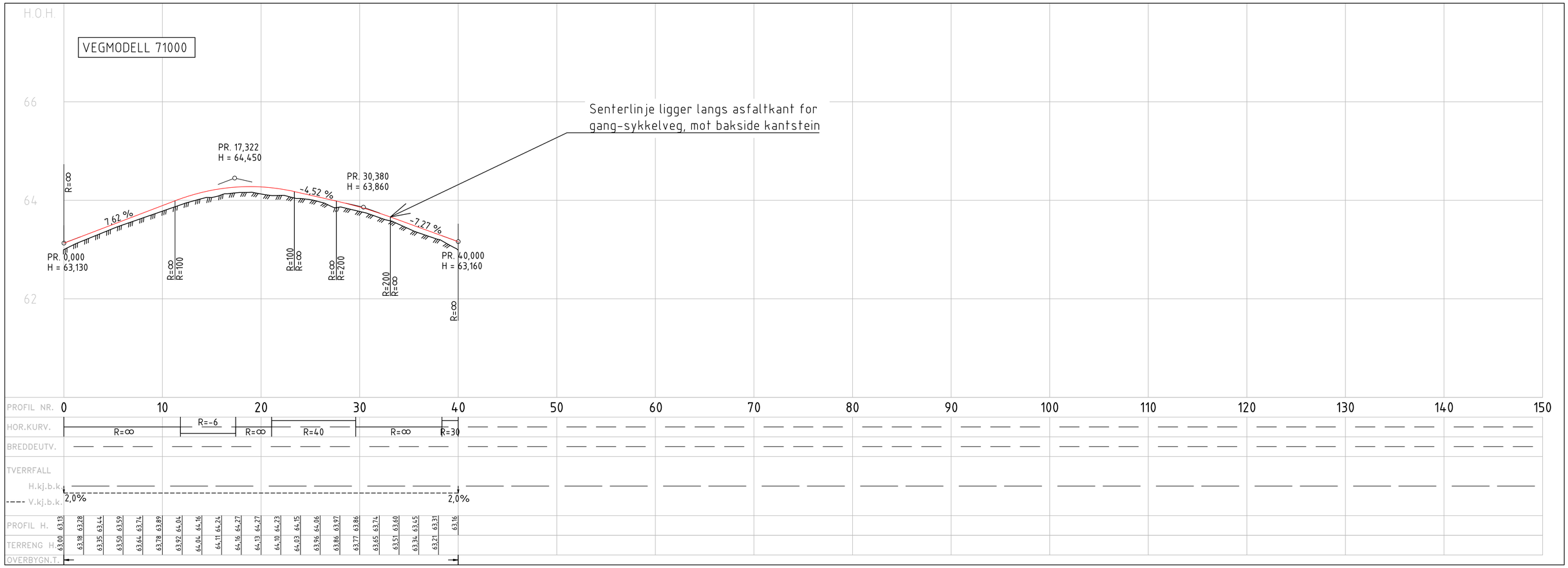

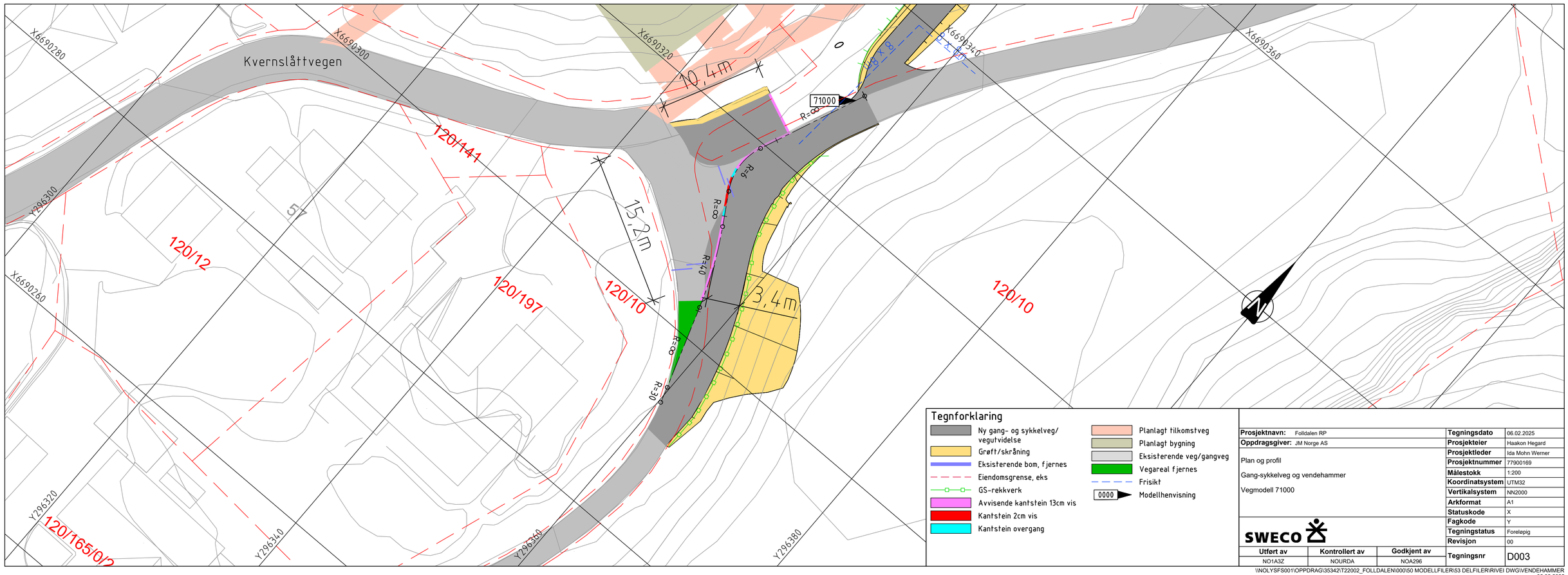

Prosjektnavn: Folldalen RP		**Tegningsdato**	06.02.2025
Oppdragsgiver: JM Norge AS		**Prosjekteier**	Haakon Hegard
Plan og profil		**Prosjektleder**	Ida Mohn Werner
		Prosjektnummer	77900169
Gang-sykkelveg og vendehammer		**Målestokk**	1:200
		Koordinatsystem	UTM32
Vegmodell 71000		**Vertikalsystem**	NN2000
		Arkformat	A1
		Statuskode	X
SWECO		**Fagkode**	Y
		Tegningstatus	Foreløpig
		Revisjon	00
Utført av	**Kontrollert av**	**Godkjent av**	**Tegningsnr** D003
NO1A3Z	NOURDA	NOA296	

\\NOLYSFS001\OPPDRAG\35342\T22002_FOLLDALEN\000\50 MODELLFILER\53 DELFILER\RIVEI DWG\VENDEHAMMER
06.02.2025