

Tegnforklaring	
Nytt	Areal avsatt til midlertidig snusløyfe
Fortau	Eksisterende
Gang- og sykkelveg	Nordpil
Sykkelveg	Eiendomsgrenser
Veg	Bygninger
Vegskille	Fortau utgård
Buffer	Eksisterende fortau
Siktløype	Eksisterende veg
Siktløype GS-veg	
Gangfelt	
Hensvisning til vegmodell	

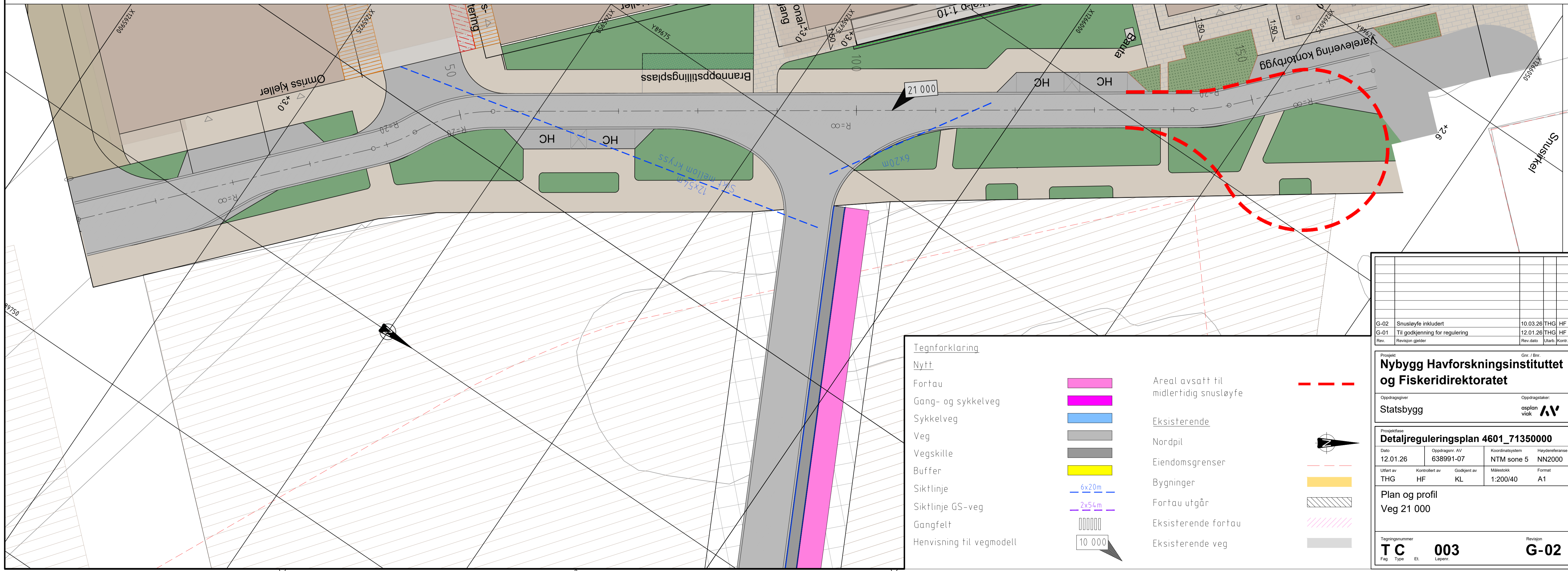
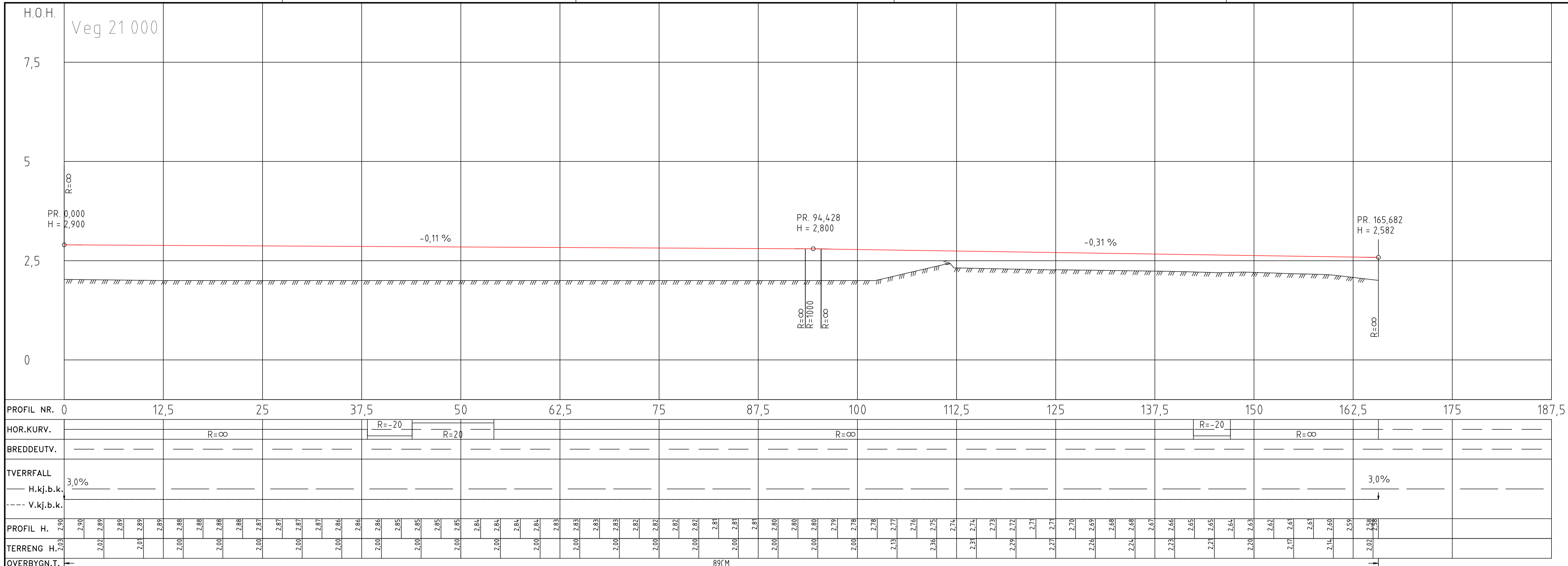
G-02 Areal for snusløyfe tegnet inn		10.03.26	THG	HF
G-01 Til godkjenning for regulering		12.01.26	THG	HF
Rev.	Revisjon gleder			Utarb. Kont.

Prosjekt: **Nybygg Havforskningsinstituttet og Fiskeridirektoratet**
 Oppdragsnavn: **Statsbygg**
 Oppdragsleder: **osplan**
 Oppdragsnummer: **AV**

Prosjektstatus			
Detaljreguleringsplan 4601_71350000			
Dato	Oppdragsnr. AV	Koordinatsystem	Haydsreferanse
12.01.26	638991-07	NTM sone 5	NN2000
Uttatt av	Kontrollert av	Godkjert av	Målestokk
THG	HF	KL	1:1000
			Format
			A1

Vegplan

Tegningnummer	Rev. / Br.
T B	G-02
Fag	Type
001	Løyper



Tegnforklaring

Nytt		Areal avsatt til midlertidig snusløyfe
Fortau		Eksisterende
Gang- og sykkelveg		Nordpil
Sykelveg		Eiendomsgrenser
Veg		Bygninger
Vegskille		Fortau utgår
Buffer		Eksisterende fortau
Siktlinje	6x20m	Eksisterende veg
Siktlinje GS-veg	2x54m	
Gangfelt		
Henvisning til vegmodell	10 000	

G-02	Snusløyfe inkludert	10.03.26	THG	HF
G-01	Til godkjenning for regulering	12.01.26	THG	HF
Rev.	Revisjon gjelder		Jbar	Kant

Prosjekt: **Nybygg Havforskningsinstituttet og Fiskeridirektoratet**

Oppdragsnavn: **Statsbygg**

Oppdragsstake: **osplan viak AV**

Prosjektfase: **Detaljreguleringsplan 4601_71350000**

Dato	Oppdragsnr. AV	Koordinatsystem	Heysereferanse
12.01.26	638991-07	NTM sone 5	NN2000
Utført av	Kontrollert av	Godkjert av	Målestokk
THG	HF	KL	1:200/40
			Format
			A1


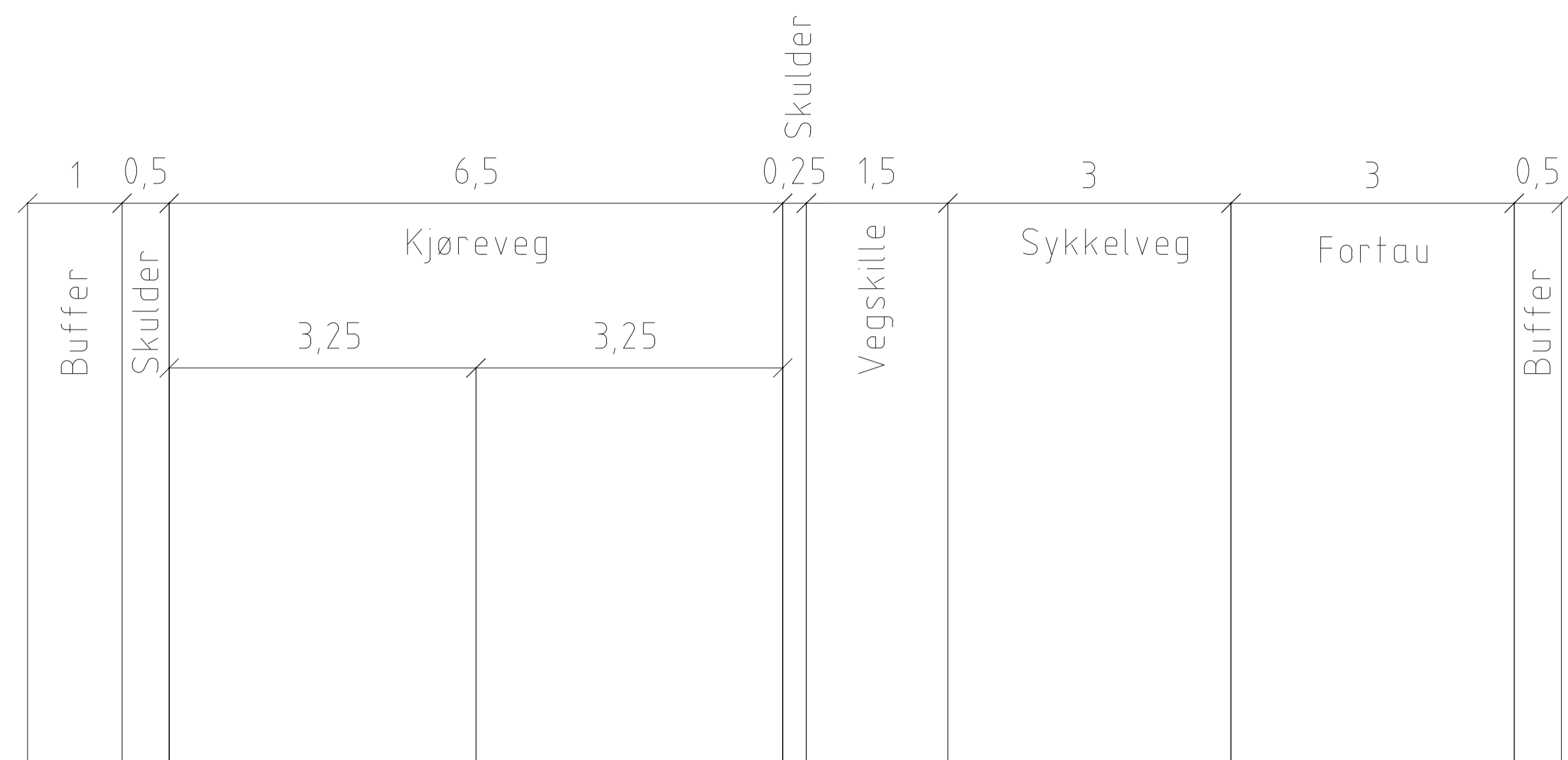
Plan og profil
Veg 21 000

Tegningsnummer: **TC 003**

Revisjon: **G-02**

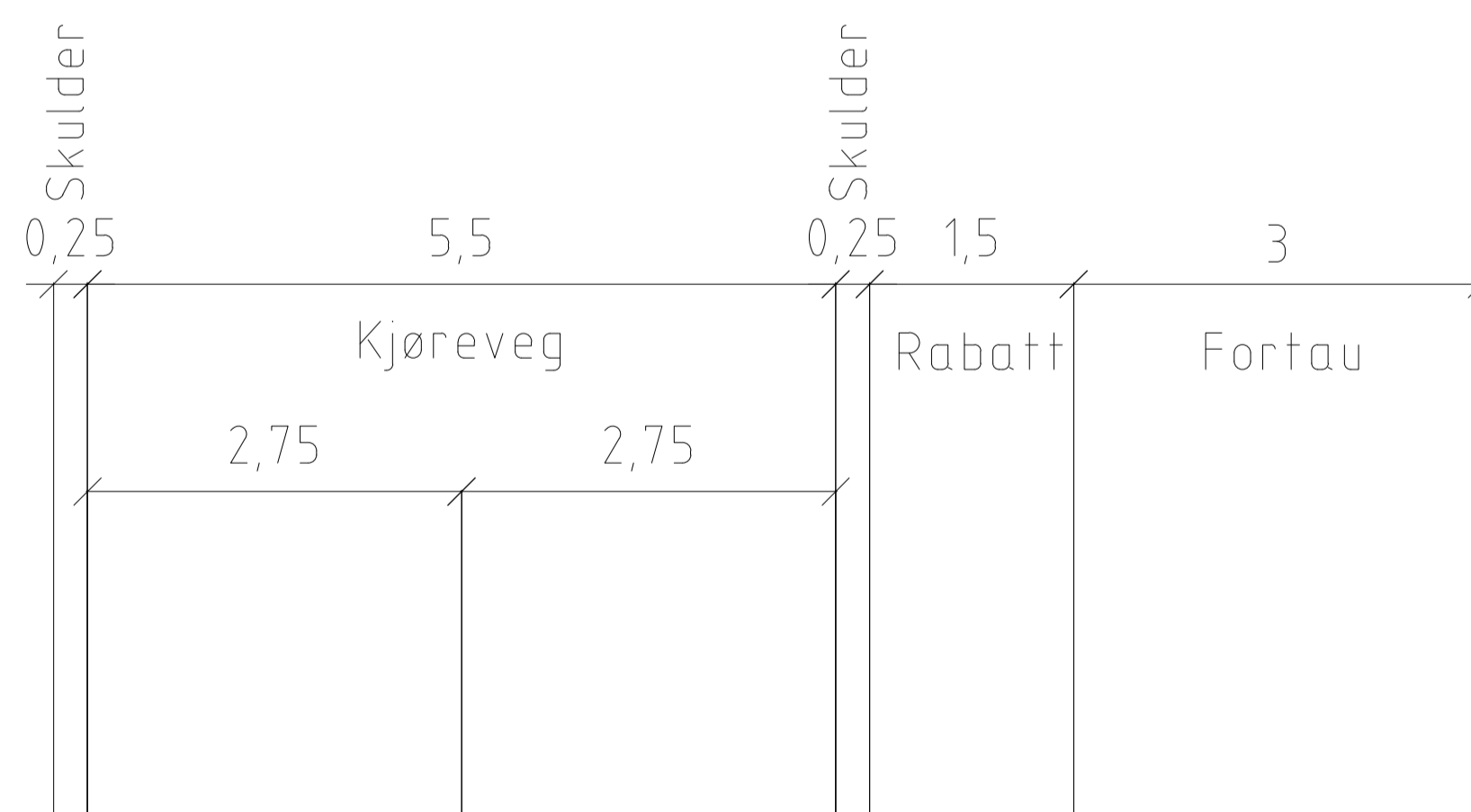
Normalprofil

Veg 10 000

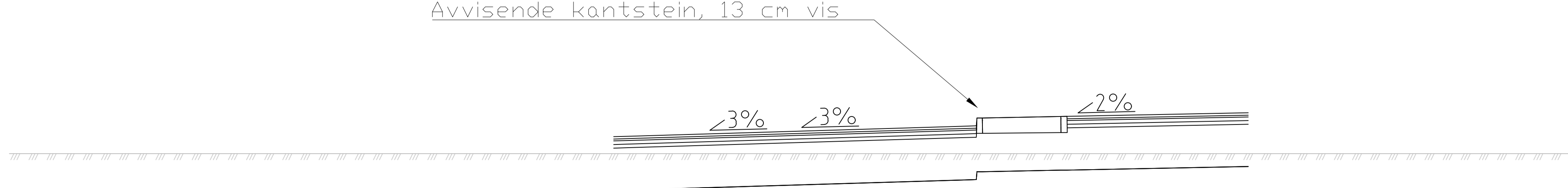


Normalprofil

Veg 20 000



Avvisende kantstein, 13 cm vis



G-01	Til godkjenning for regulering	12.01.26	THG	HF
Rev.	Revisjon gjelder	Rev.dato	Utarb.	Kontf.

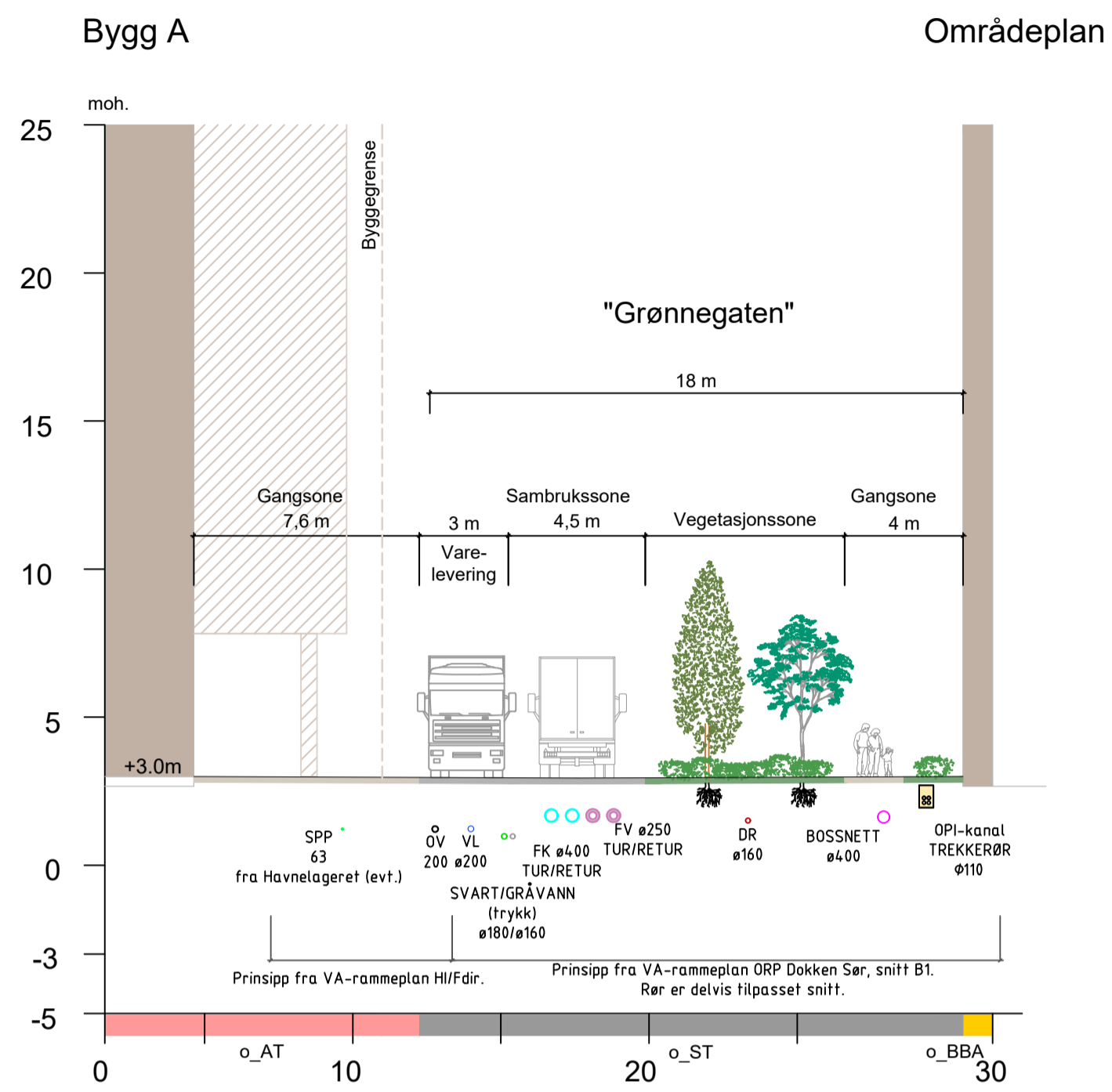
Prosjekt: **Nybygg Havforskningsinstituttet og Fiskeridirektoratet**
 Oppdragsgiver: **Statsbygg**
 Oppdragsstake: **AV**

Prosjektfase: Detaljreguleringsplan 4601_71350000			
Dato: 12.01.26	Oppdragsnr. AV: 638991-07	Koordinatsystem: NTM sone 5	Heysderreferanse: NN2000
Utført av: THG	Kontrollert av: HF	Godkjert av: KL	Målestokk: 1:50 Format: A1

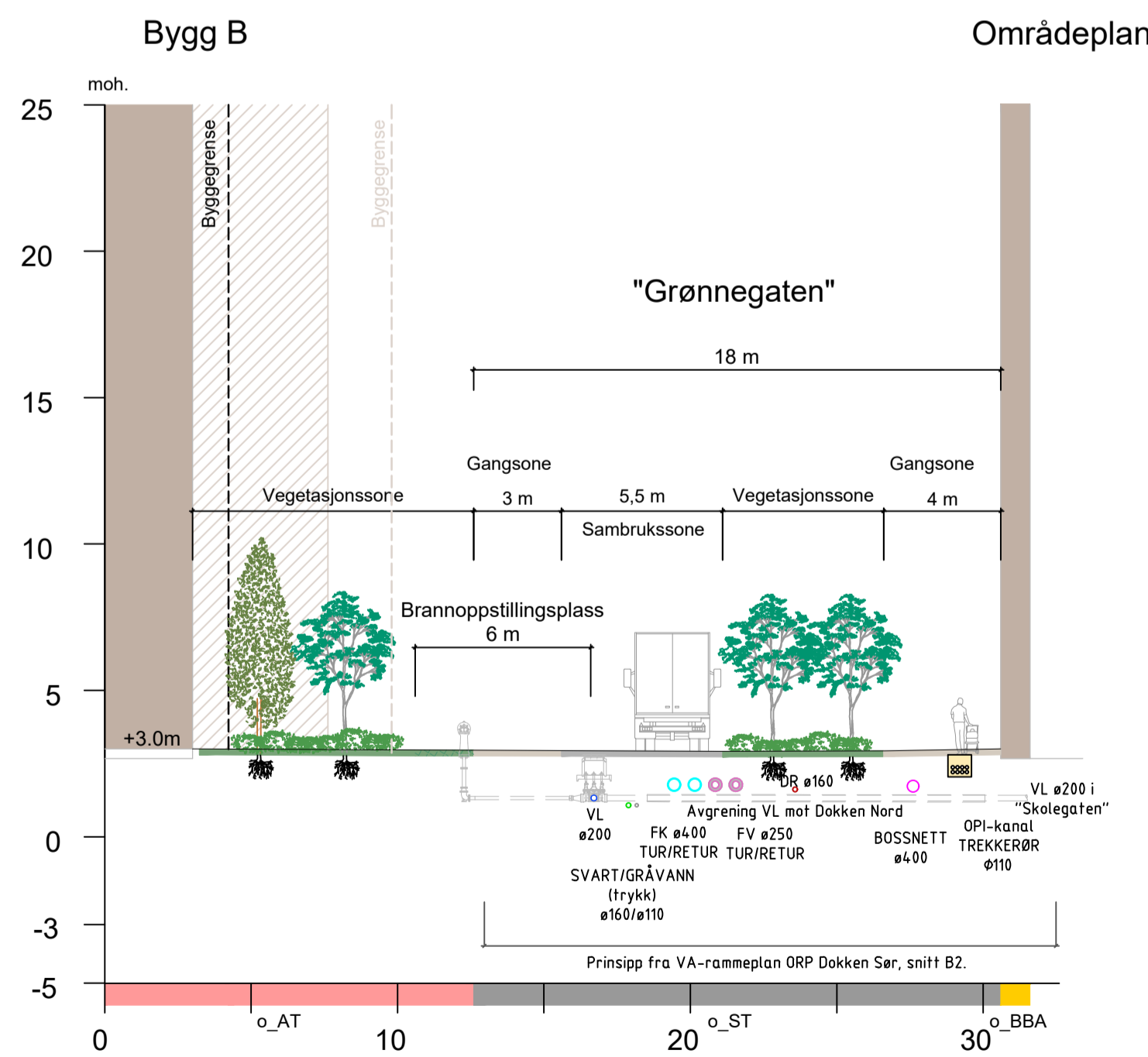
Normalprofil
 Veg 10 000 og 20 000

Tegningsnummer: **TF 001**
 Revisjon: **G-01**

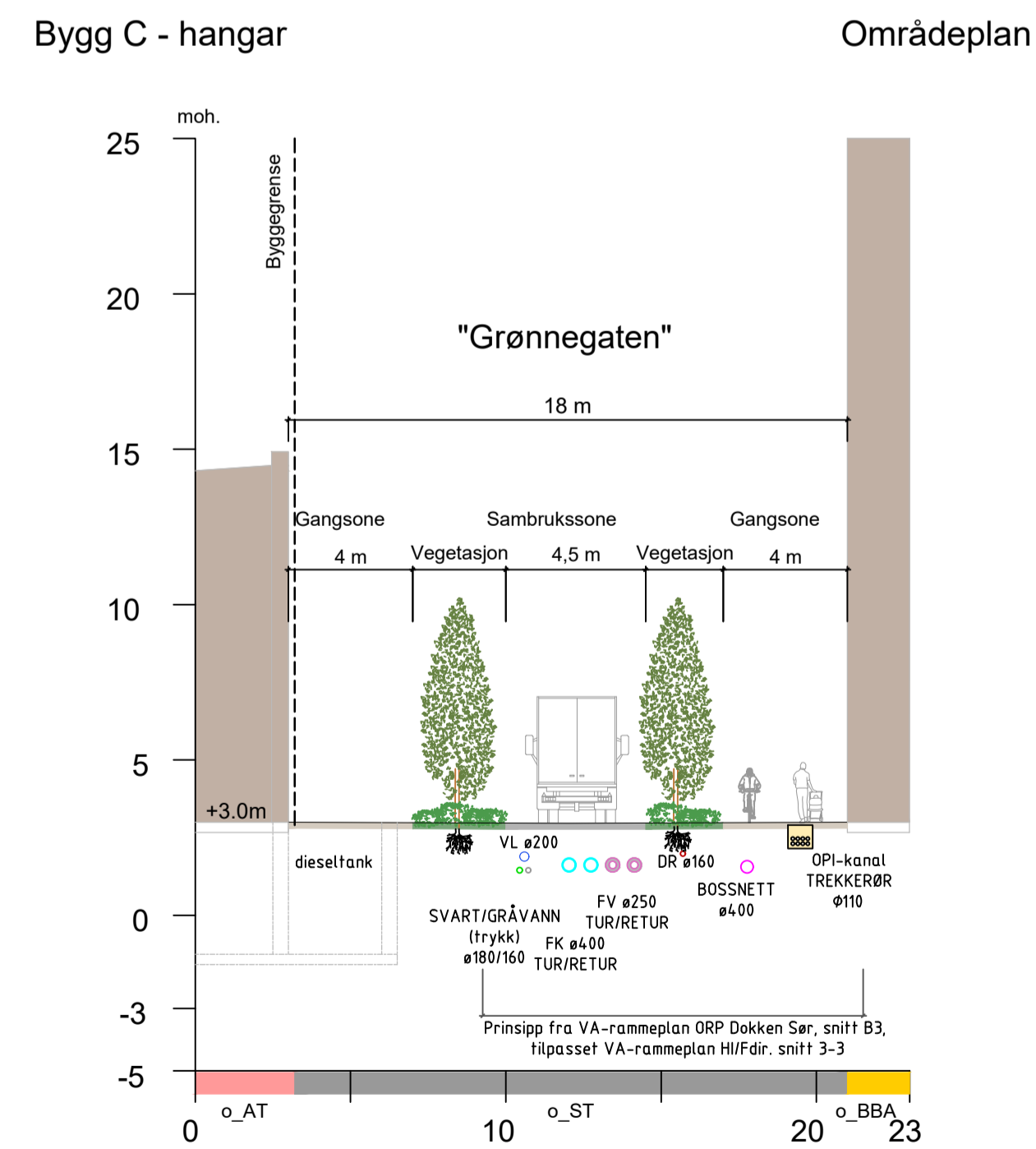
Snitt 1 - 1



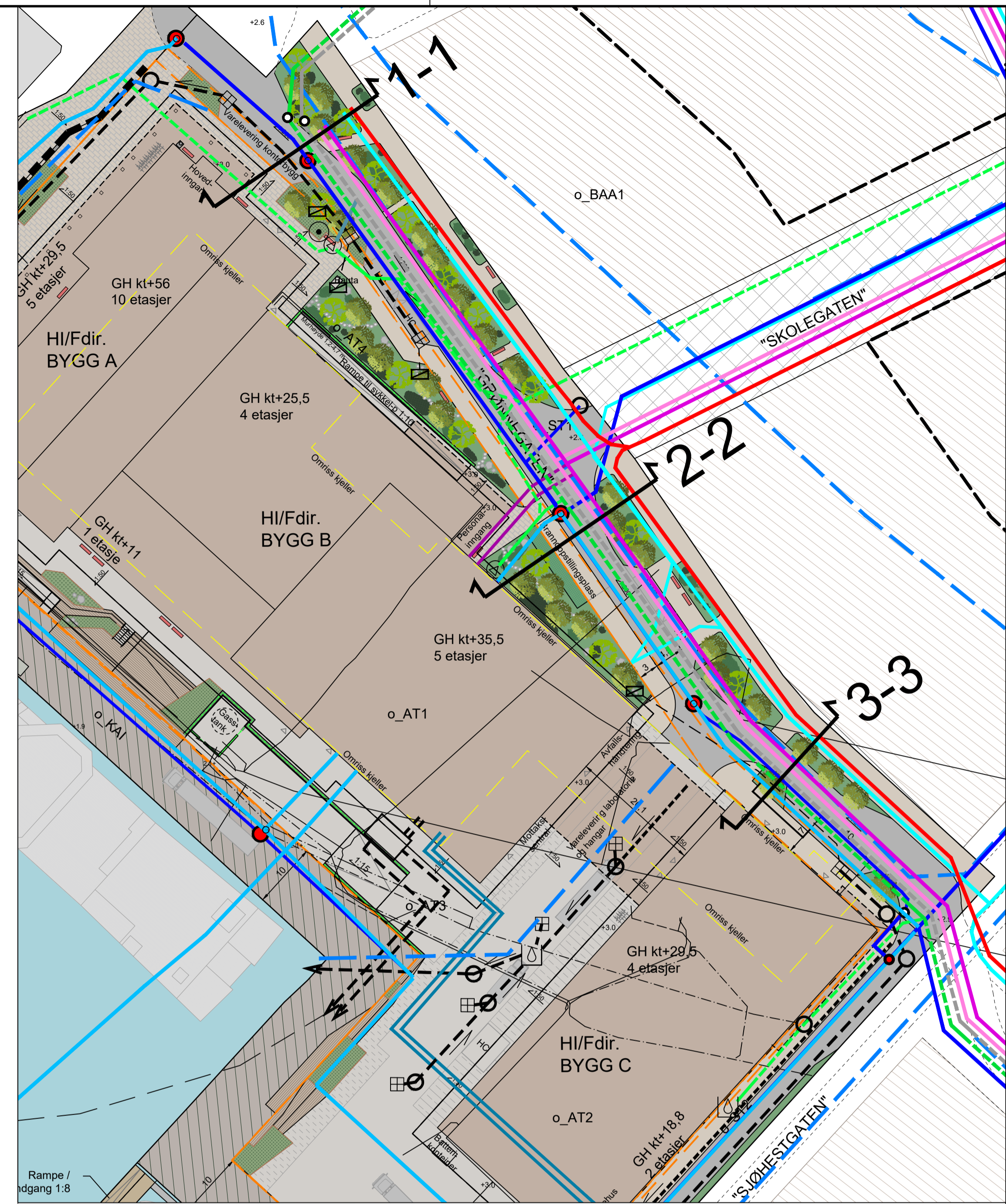
Snitt 2 - 2



Snitt 3 - 3



"Tilpasning mellom infrastruktur i bakken og arealer på overflaten, spesielt grøntarealer hvor det kan komme større røtter, må sees på i detalj og løses i detaljprosjekteringsfasen. Hovedprinsippet er at en skal kunne grave frem infrastruktur uten at trær raser ut og at røtter ikke skal ødelegge infrastrukturen."



Snittmarkering i "Grønnegaten", 1:500

Unntatt offentlighet jf. Offentleglova § 13

-01 Til reguleringsplan 4601_71350000		10.03.26 LCFS/CHH	
Rev.	Revisjon gjelder	Rev dato	Utarb. Kart
Prosjekt Nybygg Havforskningsinstituttet og Fiskeridirektoratet			
Oppdragsnavn		Oppdragsstake	
Statsbygg		osplan viak	
Prosjektfase Detaljreguleringsplan 4601_71350000			
Dato	Oppdragsnr. AV	Koordinatsystem	Hyderreferanse
10.03.26	638991-07	NTM5	NN2000
Ufart av	Kontrollert av	Godkjert av	Målestokk
LCFS	CHH	KL	1:200
		Format	
		A1	
Tverrfaglig snitt med Landskap, Veg og VA			
Tegningsnummer		Revisjon	
LS 003		-01	
Fig. Type		Løper	