

07 - Perspektiv

Havforskningsinstituttet og Fiskeridirektoratet

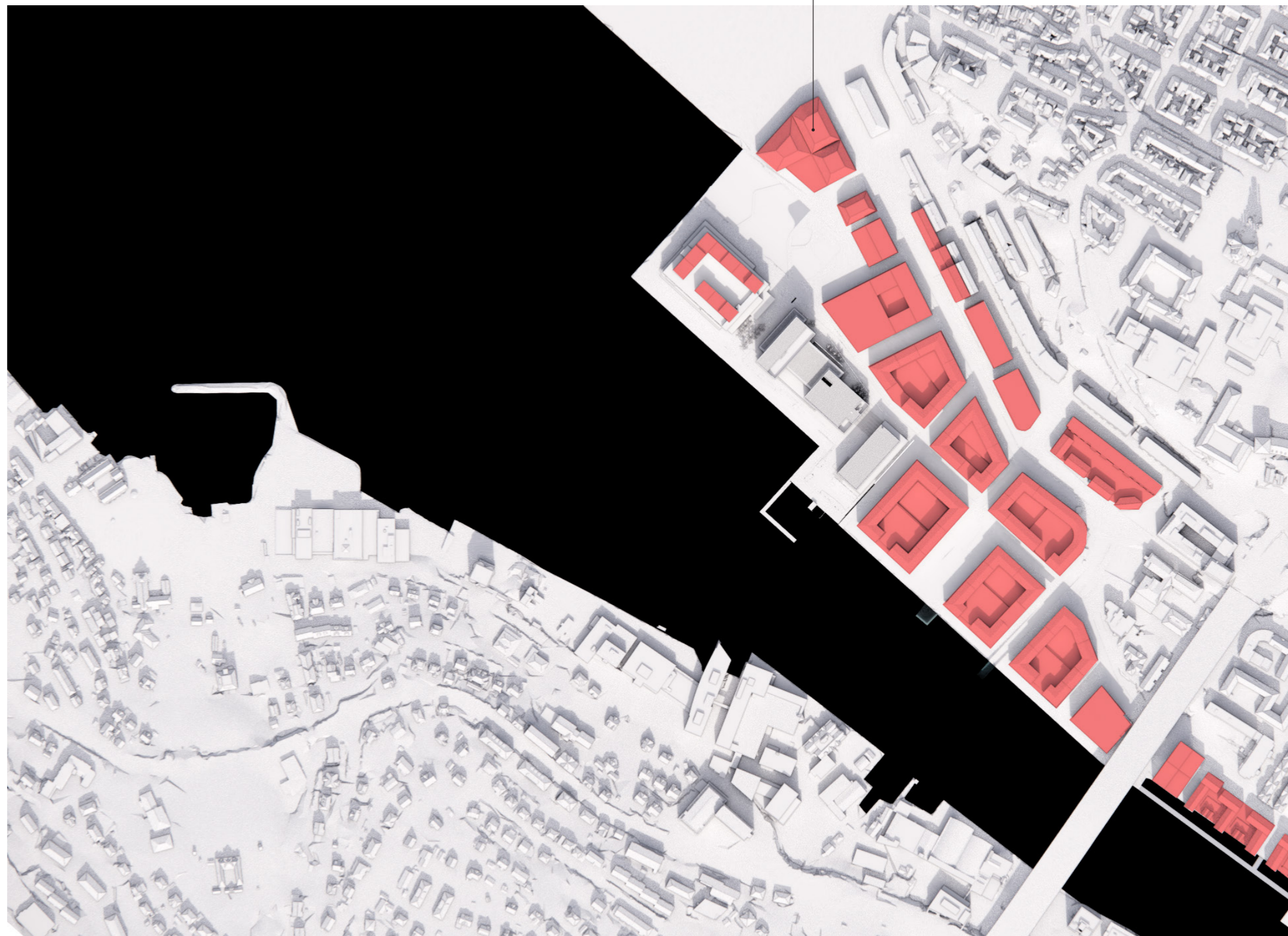
Reguleringsplan Bergenhus/laksevåg gnr 164 Bnr3 mfl. Dokken, nybygg
Nasjonal arealplan-ID 4601_71350000

**Henning
Larsen** —

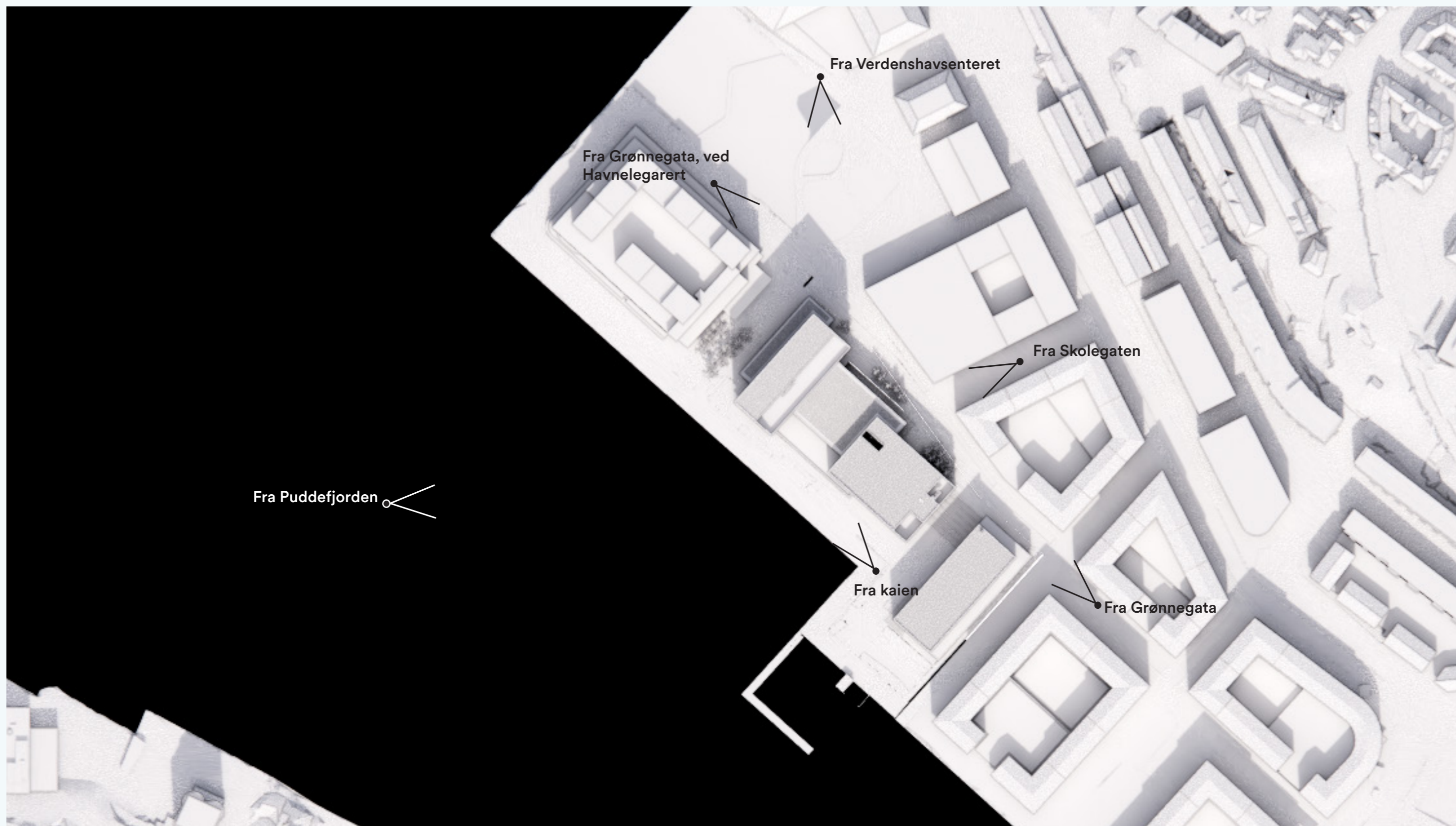
Digitalt underlag

Omkringliggende kvartaler (markert med farge) er foreløpige modeller mottatt fra PBE den 10. Oktober. På grunn av ulike digitale koordinatsystemer, er Områdeplanens volumer manuelt plassert.

Dokken Sør Områdeplan
71460000
Foreløpige volumer 10. Oktober 2025



Standpunkter bysituasjon



Fra Puddefjorden



Dokken Sør Områdeplan
71460000
Foreløpige volumer 10. Oktober 2025

Havnelageret

Dokken Sør Områdeplan
71460000
Foreløpige volumer 10. Oktober 2025

Fra Grønnegaten, ved Havnelageret



Fra Verdenshavsenteret



Dokken Sør Områdeplan
71460000
Foreløpige volumer 10. Oktober 2025

Dokken Sør Områdeplan
71460000
Foreløpige volumer 10. Oktober 2025

Havnelageret

Fra Grønnegaten

Dokken Sør Områdeplan
71460000
Foreløpige volumer 10. Oktober 2025



Dokken Sør Områdeplan
71460000
Foreløpige volumer 10. Oktober 2025



Fra Skolegaten



Dokken Sør Områdeplan
71460000
Foreløpige volumer 10. Oktober 2025



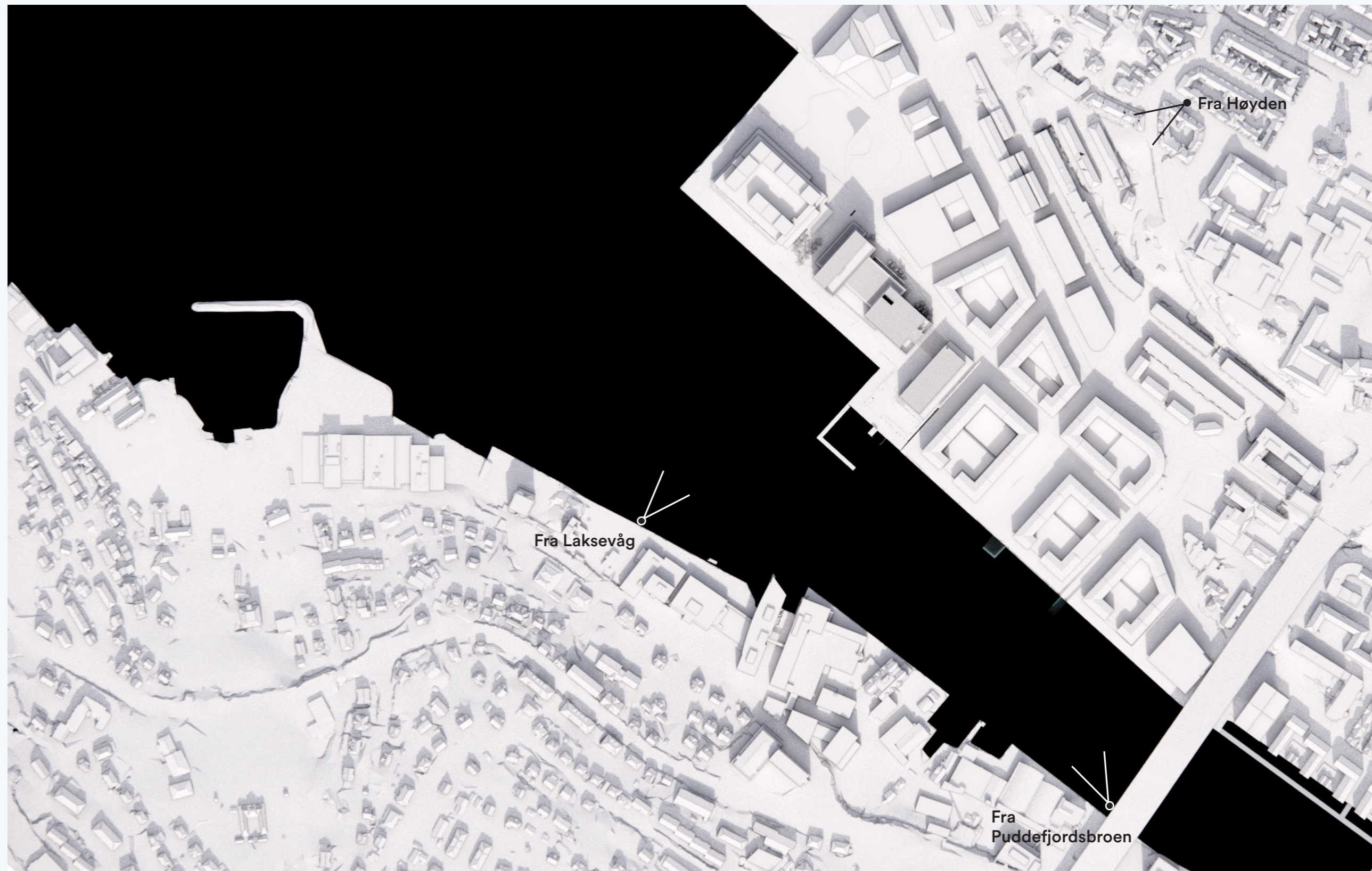
Dokken Sør Områdeplan
71460000
Foreløpige volumer 10. Oktober 2025



Fra kaien



Standpunkter fjernvirkning

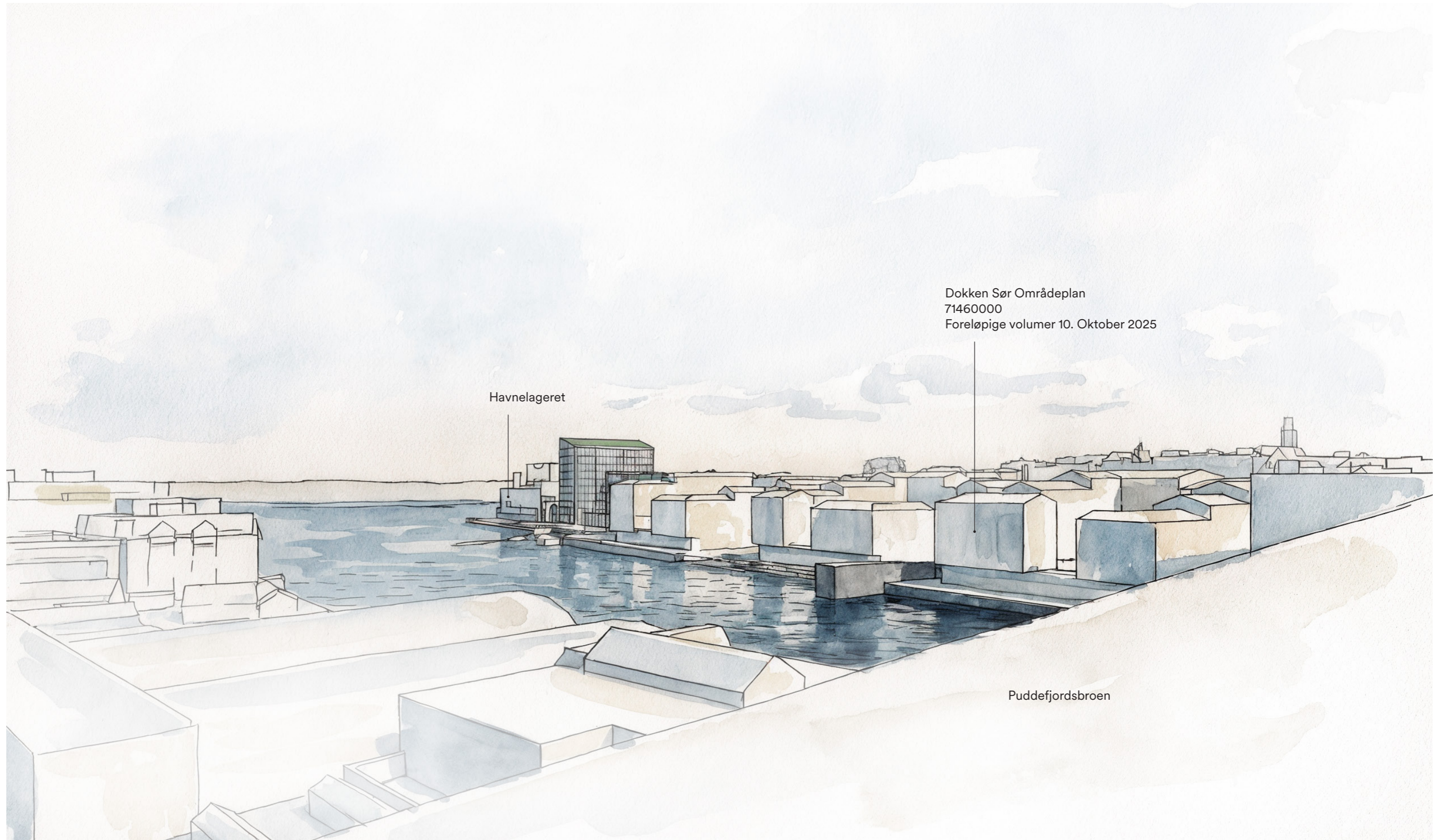


Fra Høyden



Dokken Sør Områdeplan
71460000
Foreløpige volumer 10. Oktober 2025

Fra Puddefjordsbroen



Fra Lakesvåg



Dokken Sør Områdeplan
71460000
Foreløpige volumer 10. Oktober 2025

Havnelageret

Dokken Sør Områdeplan
71460000
Foreløpige volumer 10. Oktober 2025



**Henning
Larsen —**

07 - Ytterligere perspektiv

Havforskningsinstituttet og Fiskeridirektoratet

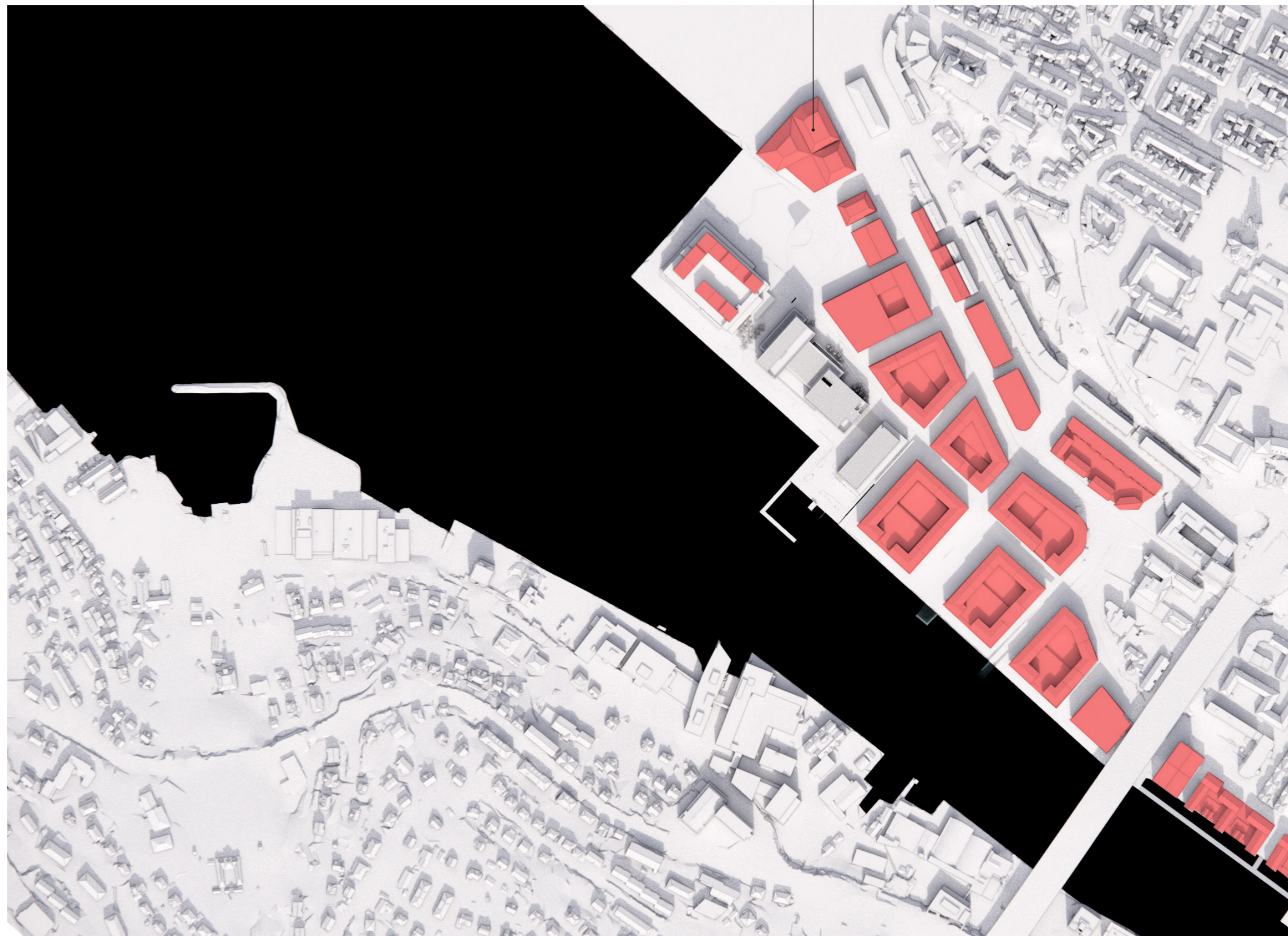
Reguleringsplan Bergenhus/laksevåg gnr 164 Bnr3 mfl. Dokken, nybygg
Nasjonal arealplan-ID 4601_71350000

**Henning
Larsen** —

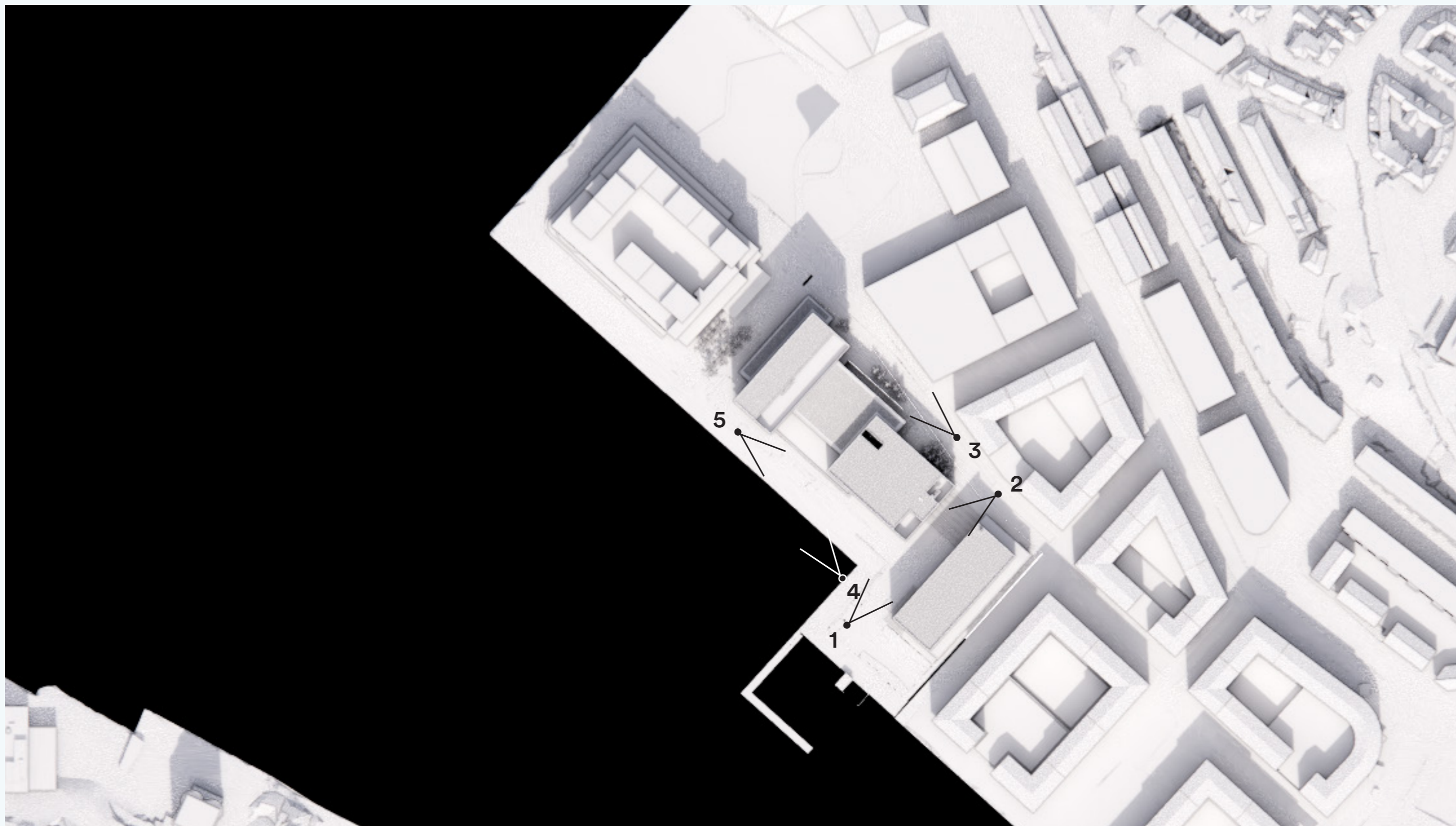
Digitalt underlag

Omkringliggende kvartaler (markert med farge) er foreløpige modeller mottatt fra PBE den 10. Oktober. På grunn av ulike digitale koordinatsystemer, er Områdeplanens volumer manuelt plassert.

Dokken Sør Områdeplan
71460000
Foreløpige volumer 10. Oktober 2025




Standpunkter



1. Sjøveien til Forskerstredet - havneaktivitet og kaipromenade



2. Velkommen til forskertredet



3. Hyggelig og trafikksikkert i Grønnegata



4. Lasting og lossing: industrifølelse som pirrer nysgjerrigheten



5. Utenpåliggende korridor og nitrogentank





**Henning
Larsen —**