

Alternativ anleggsvei til Feråsen

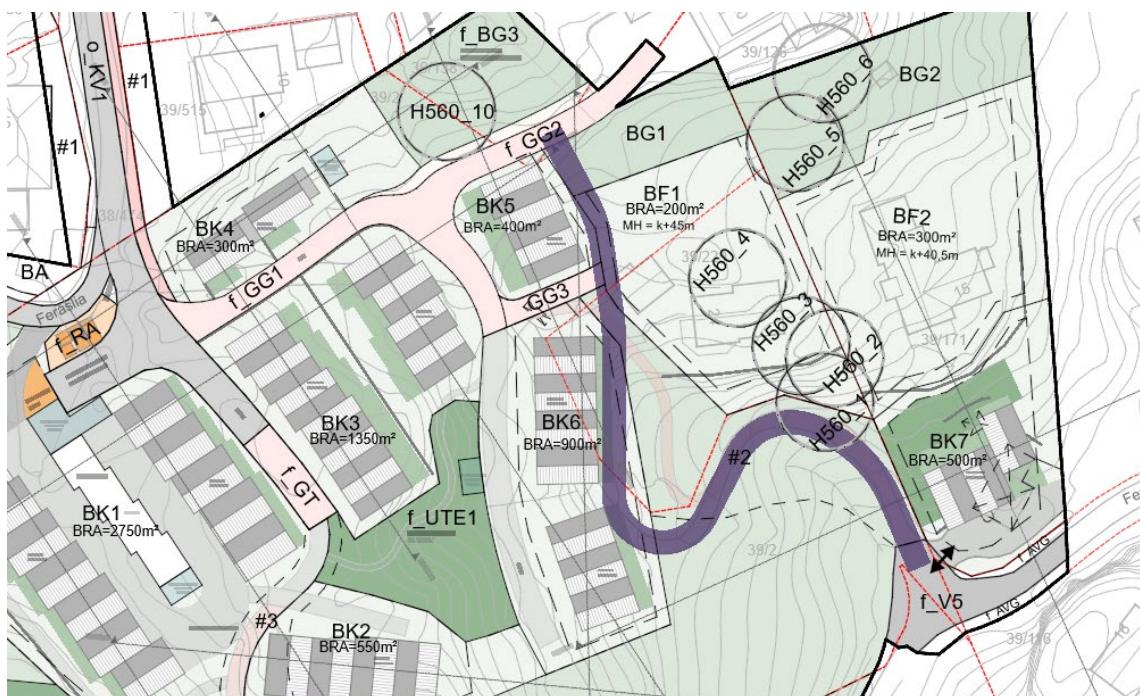
OPUS har laget et forslag til alternativ anleggsvei til prosjektet i Feråsen. Det har ikke vært entreprenør på stedet, og generelle vurderinger av bredde og stigning er lagt til grunn. Det bør ikke settes et eventuelt krav om å sikre anleggsvei fra sør via Feråsvegen, før en grundigere utredning gjennomført av entreprenør er gjennomført.

Skisert vei vil på det bratteste ha en stigning på 19,86% og veibredde på 4 meter. Bratteste kurve er $R=8$ m. Veien kan ikke benyttes som kjørevei i etterkant på grunn av stigningsforholdene. Se vedlagte skisser på vegtegninger og vegprofiler.

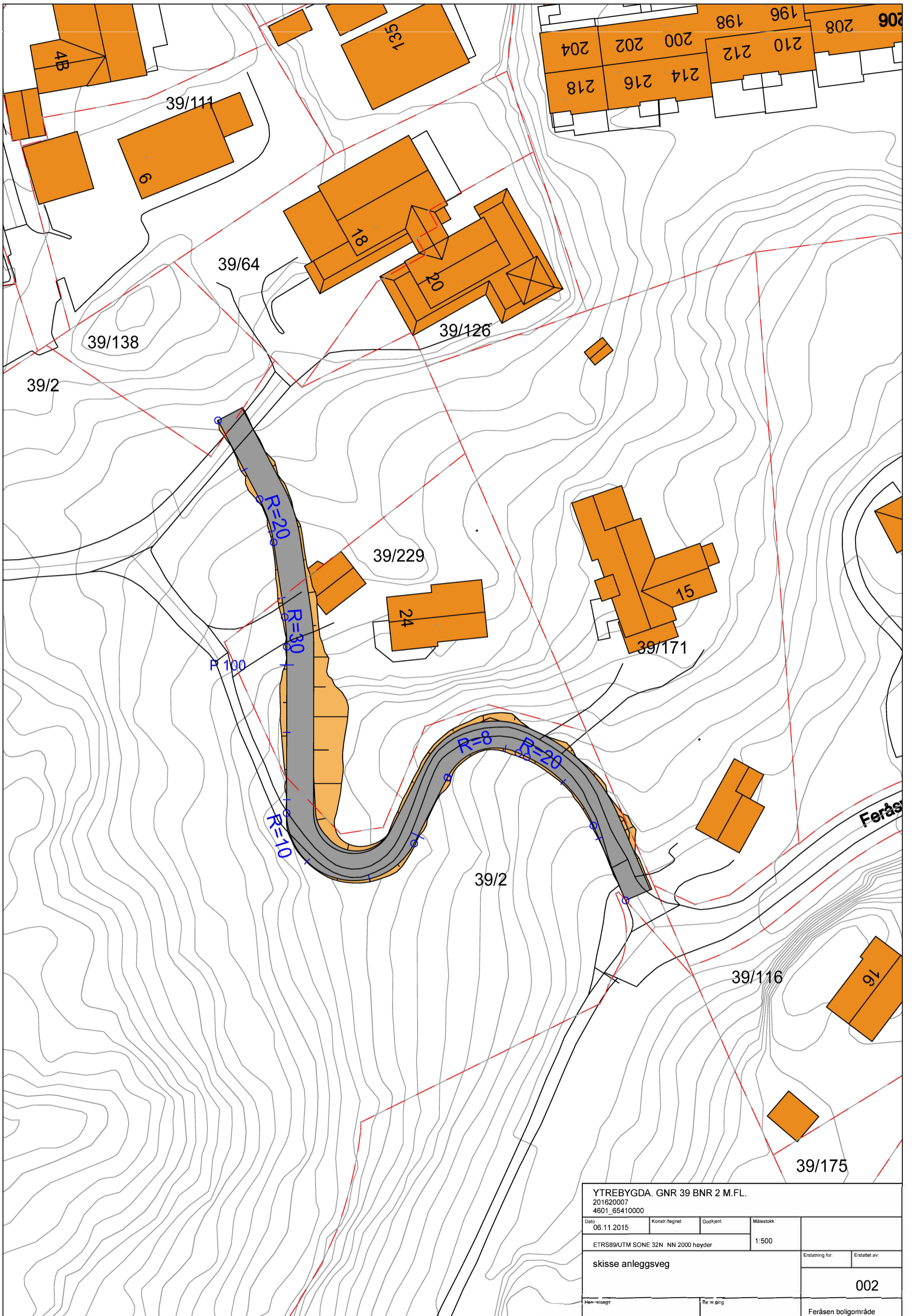


Figur 1 Utklipp fra vegtegninger som viser kurvatur, og 3D illustrasjon av plassering i terrenget.

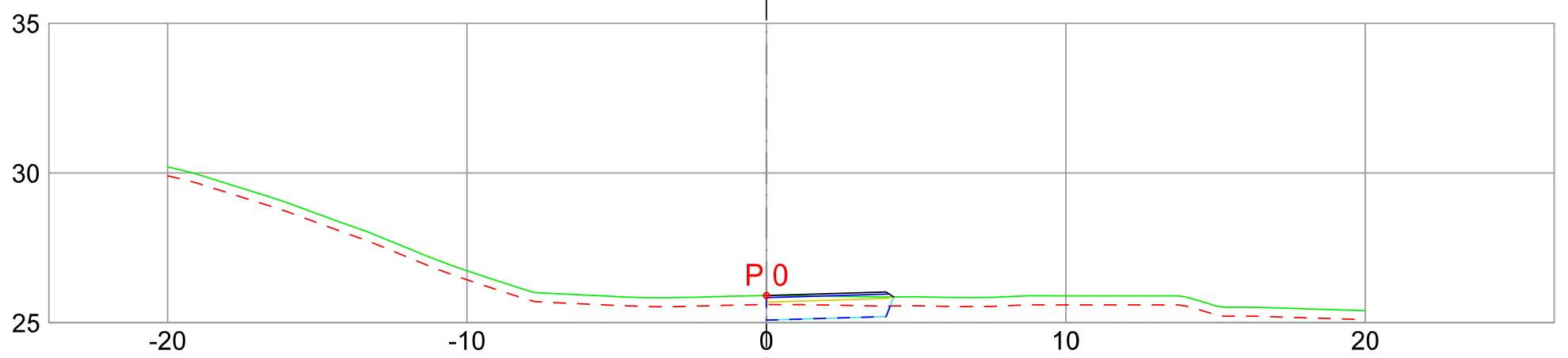
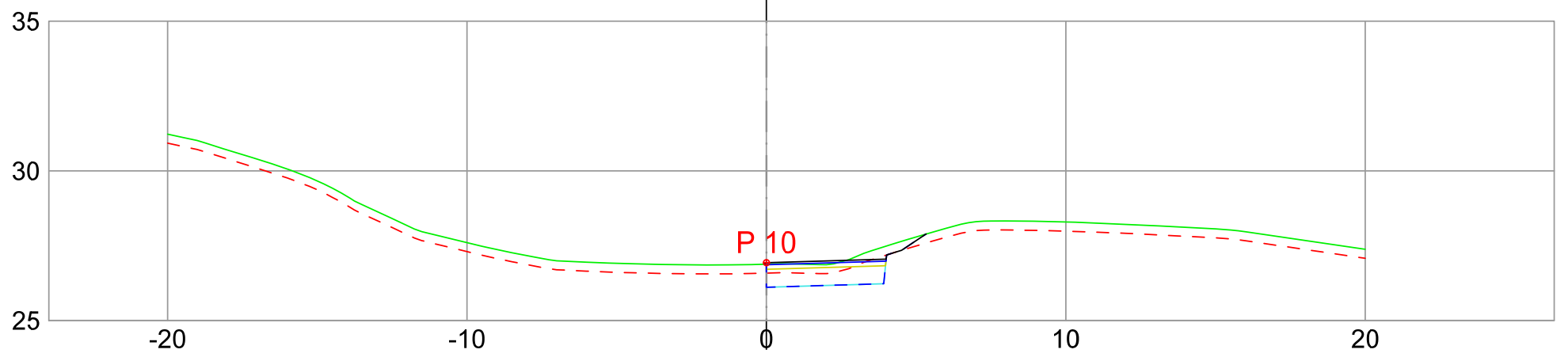
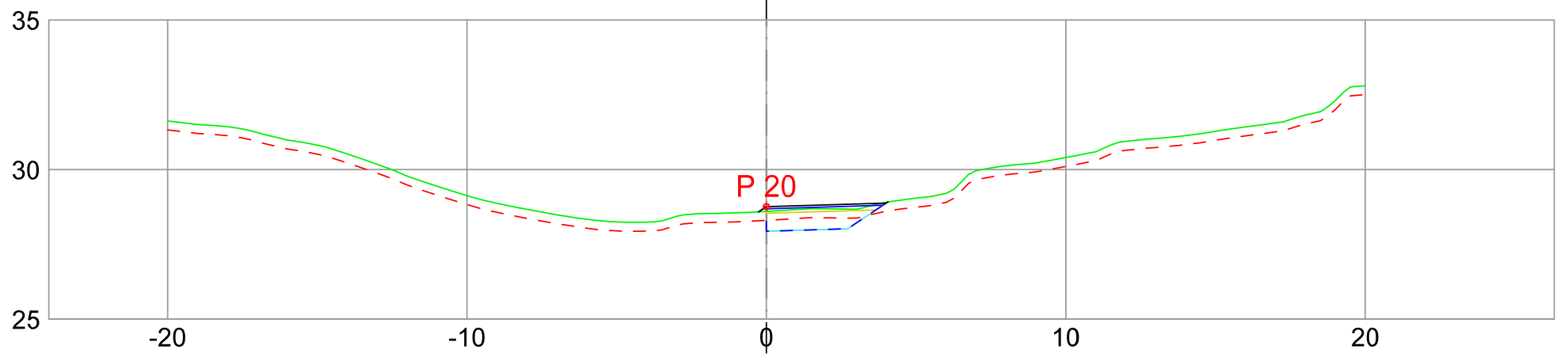
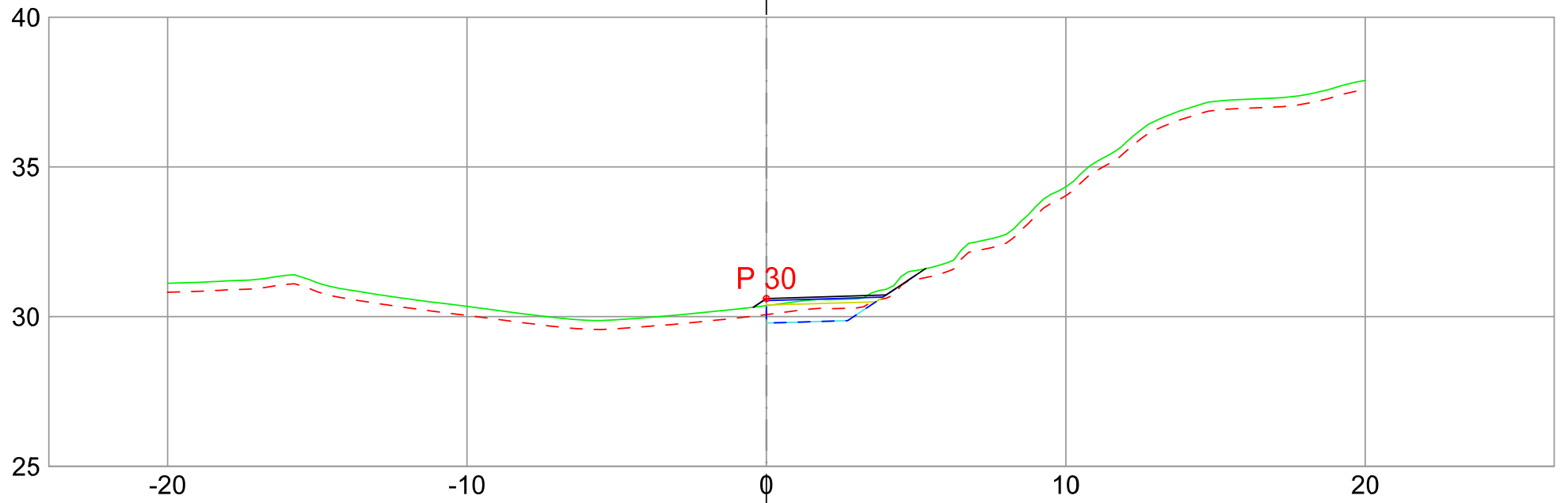
Plassering av vei forutsetter at det ikke skal gjennomføres store grunnarbeider, og at det kan løses med å dekke over terrenget der veien kommer i konflikt med hensynssoner for eiketrær. Treet nærmest anleggsveien (H560_1) ligger et nivå over eksisterende gangvei. Det vil dermed være snakk om å fylle til terrenget innenfor hensynssonen, mens grunnarbeider ikke skal skje innenfor hensynssonen.



Figur 1 Illustrasjon som viser plassering av foreslått anleggsvei, Feråsen.



YTREBYGDA. GNR 39 BNR 2 M.F.L.			
201620007			
4601_65410000			
Dato	Konstr./tegnet	Godkjent	Målestokk
06.11.2015			1:500
ETRS89/UTM SONE 32N NN 2000 høyder			
skisse anleggsveg			Erstattet av:
			002
Hensikt		Belegging	Feråsen boligområde



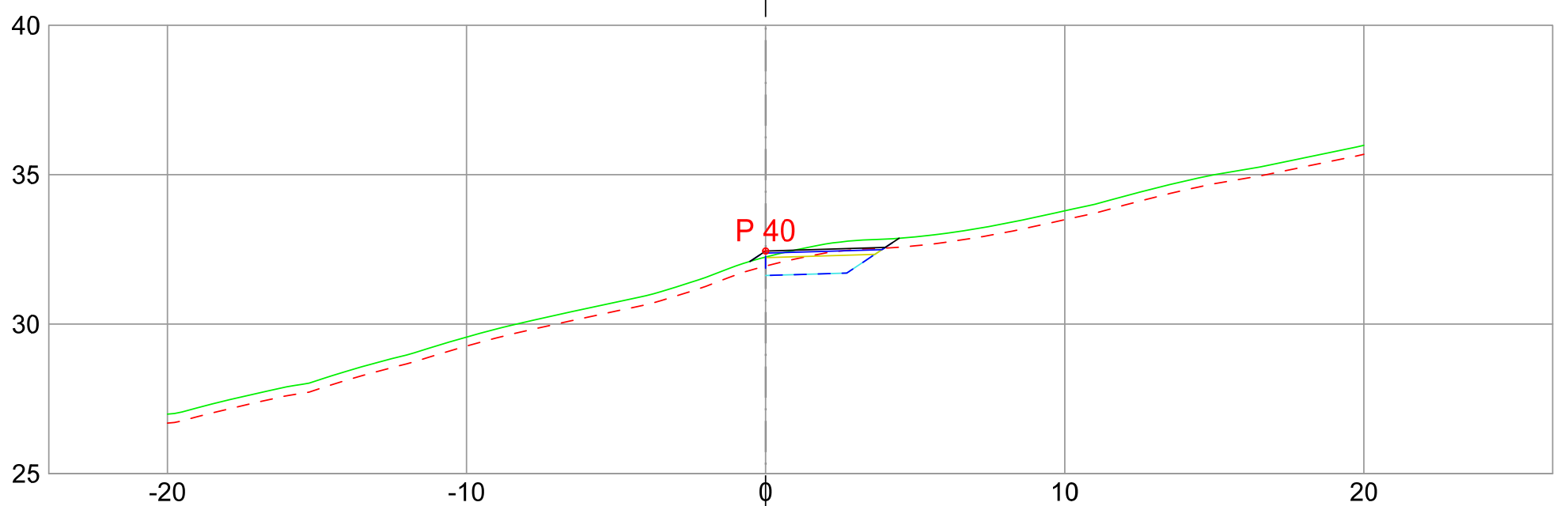
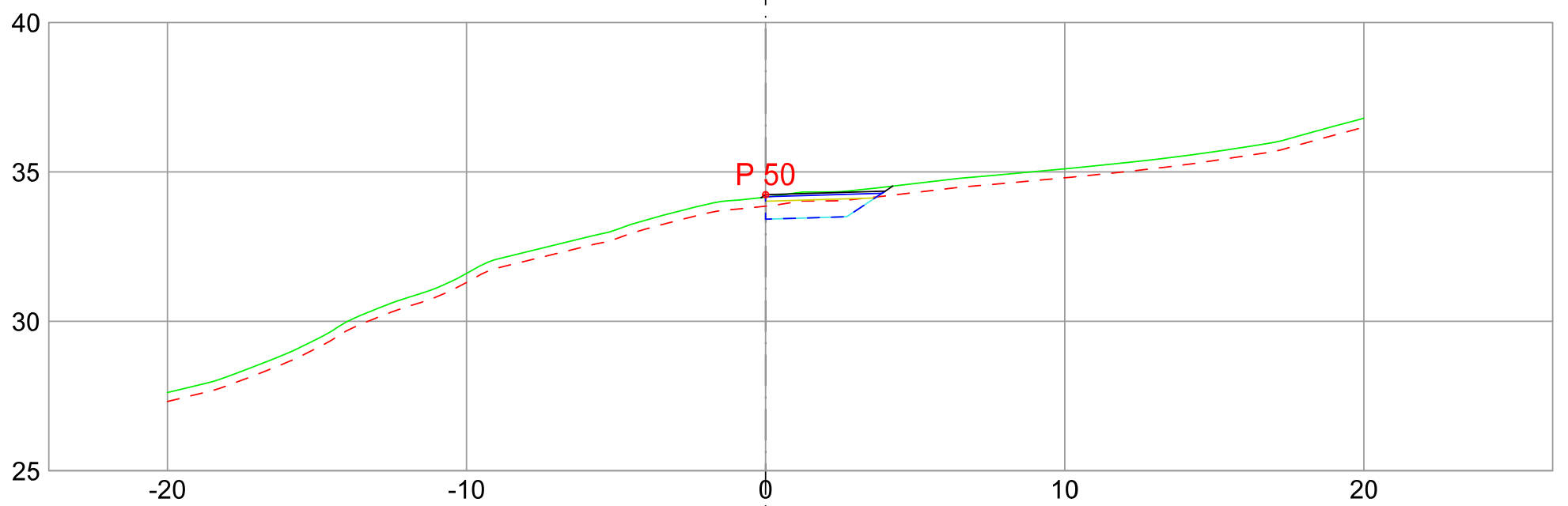
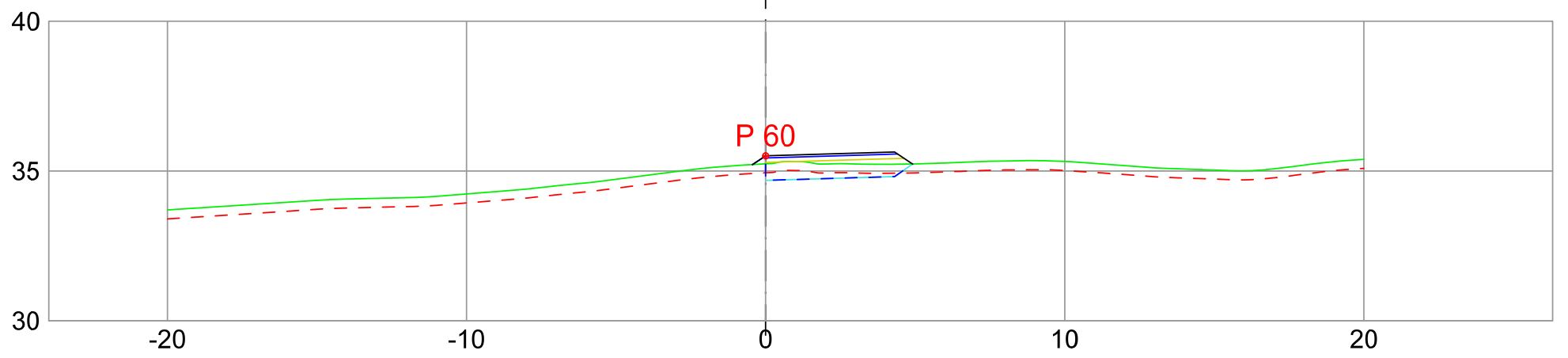
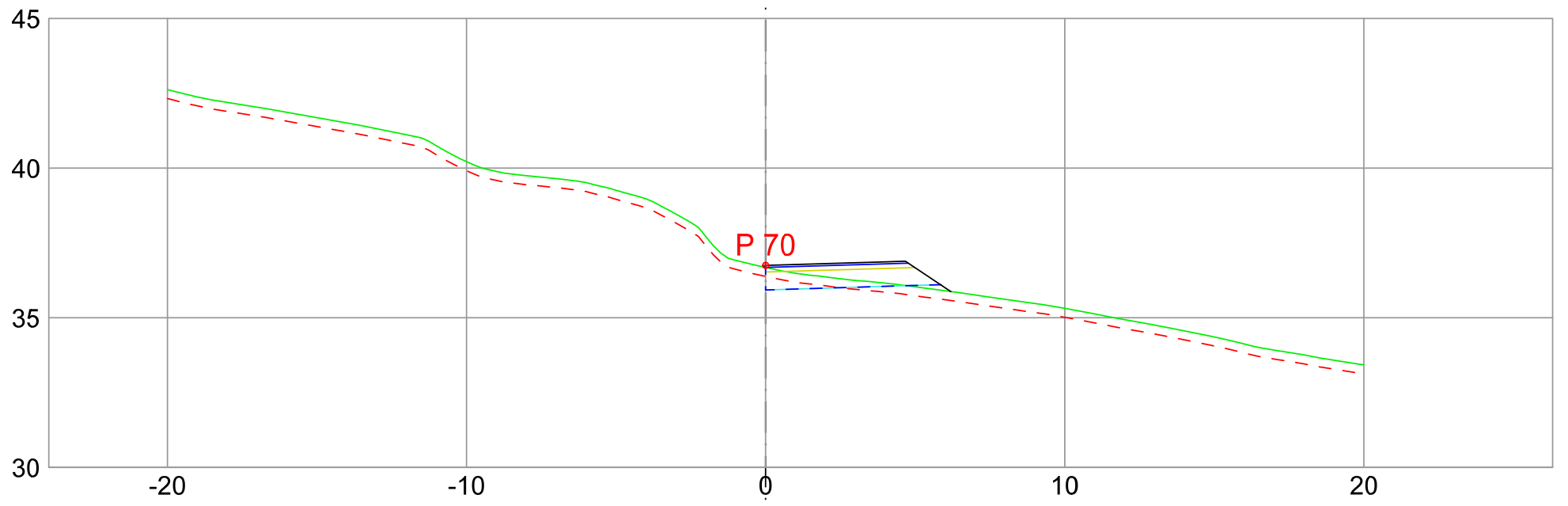
Feråsen boligområde
 YTREBYGDA. GNR 39 BNR 2 M.FL.
 201620007
 4601_65410000

Tverrprofiler anleggsveg

DATO: 21.08.2025
 TEGNET:
 MÅLESTOKK: 1:200

TEGN.NR.:
 923

VEG:
 SIDE: 1



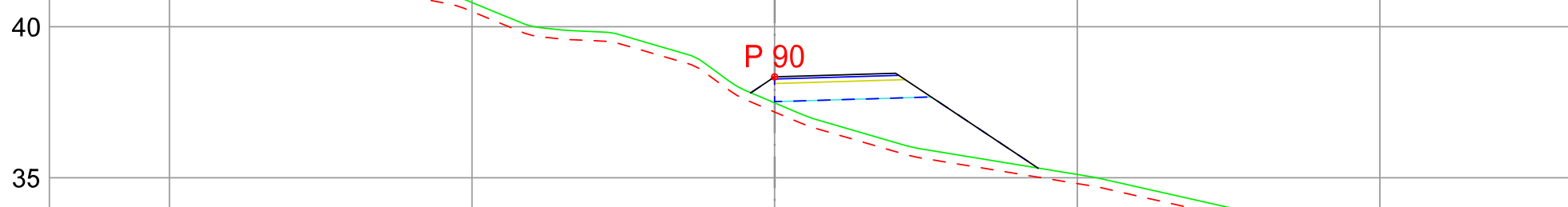
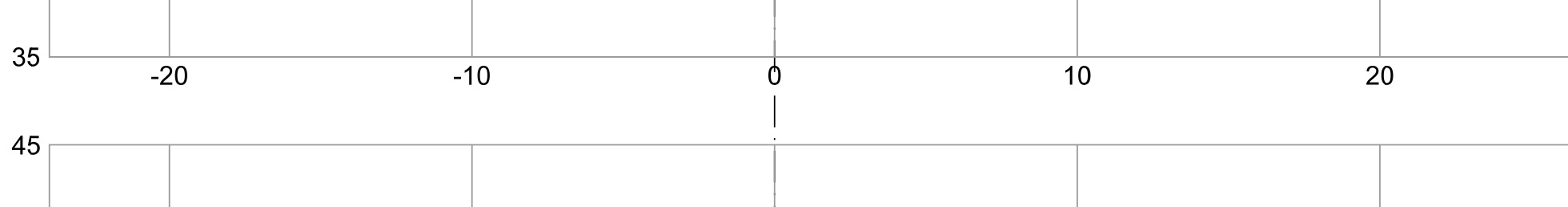
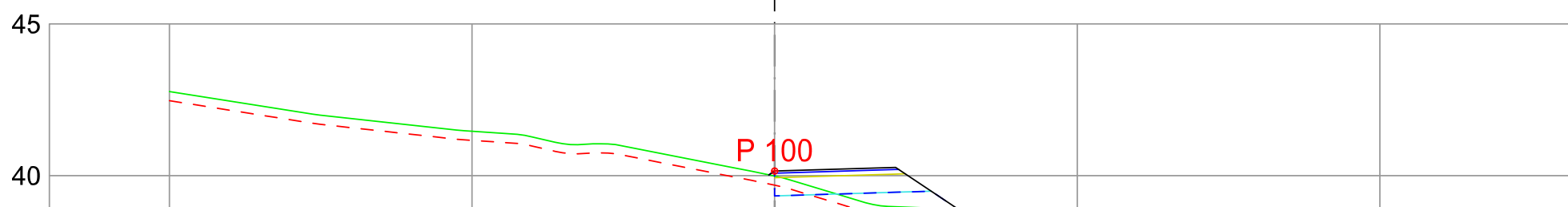
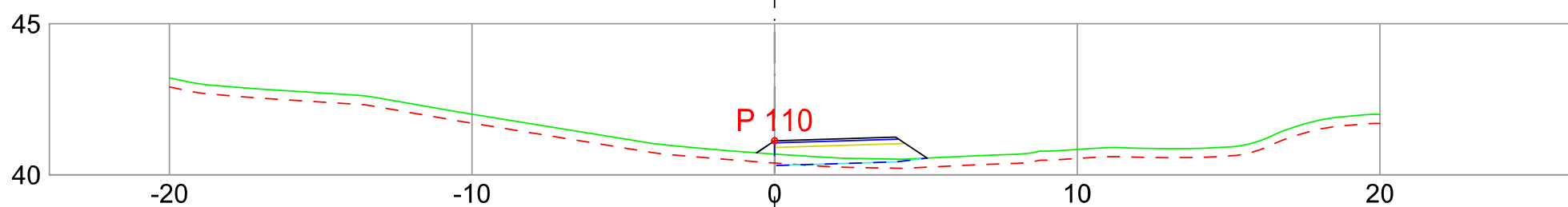
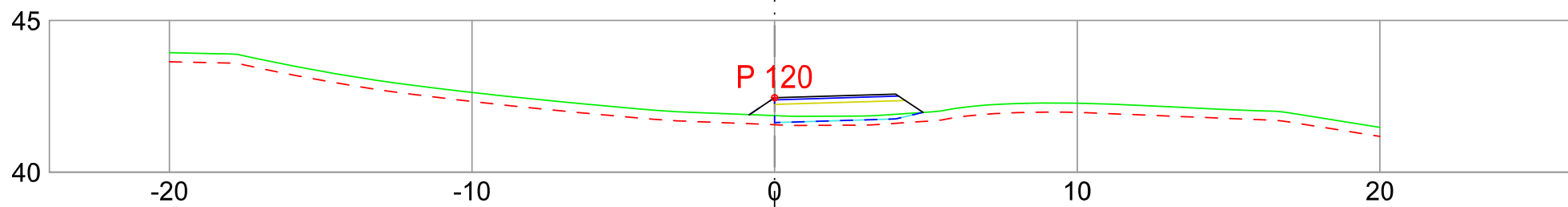
Feråsen boligområde
 YTREBYGDA. GNR 39 BNR 2 M.FL.
 201620007
 4601_65410000

Tverrprofiler anleggsveg

DATO: 21.08.2025
 TEGNET:
 MÅLESTOKK: 1:200

TEGN.NR.:
 923

VEG:
 SIDE: 2



Feråsen boligområde
 YTREBYGDA. GNR 39 BNR 2 M.FL.
 201620007
 4601_65410000

Tverrprofiler anleggsveg

DATO:
21.08.2025

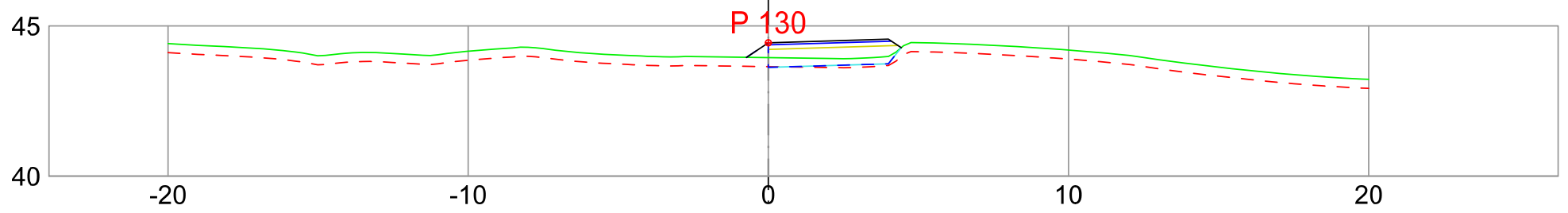
TEGNET:

MÅLESTOKK:
1:200

TEGN.NR.:
923

VEG:

SIDE: 3



Feråsen boligområde
 YTREBYGDA. GNR 39 BNR 2 M.FL.
 201620007
 4601_65410000

Tverrprofiler anleggsveg

DATO:	TEGNET:	MÅLESTOKK:	TEGN.NR.:	VEG:	SIDE: 4
21.08.2025		1:200	923		