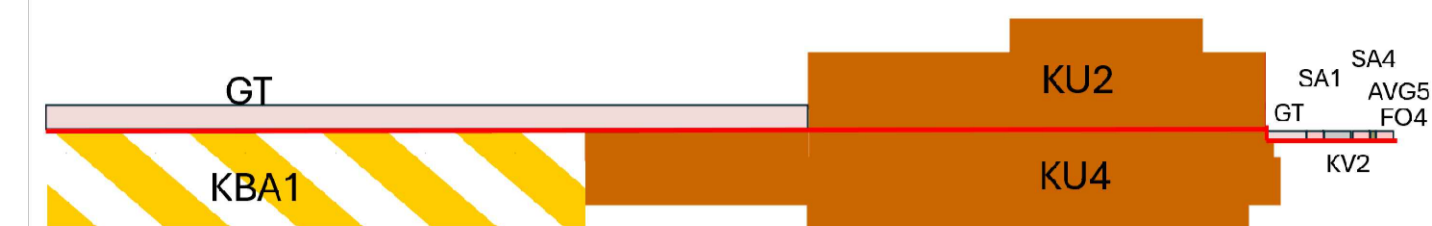


Verktikal nivå 2 (VN2) - På grunnen

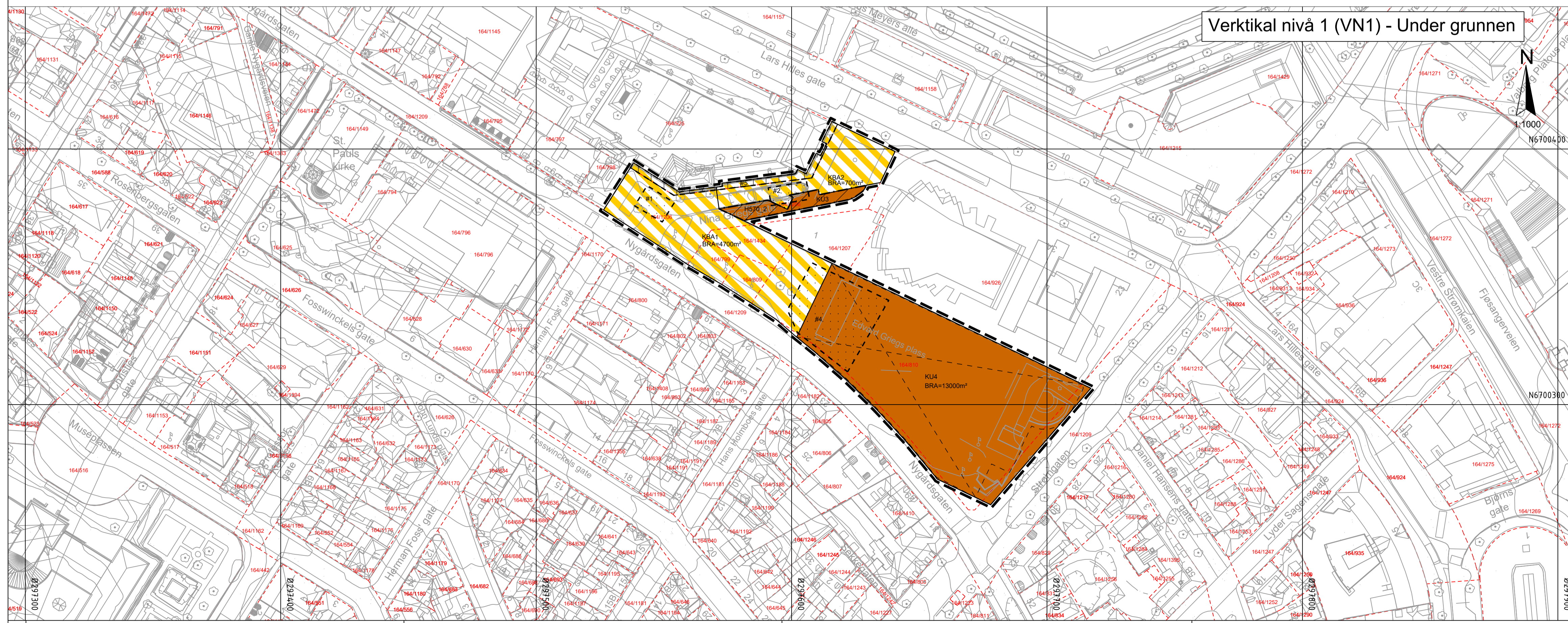
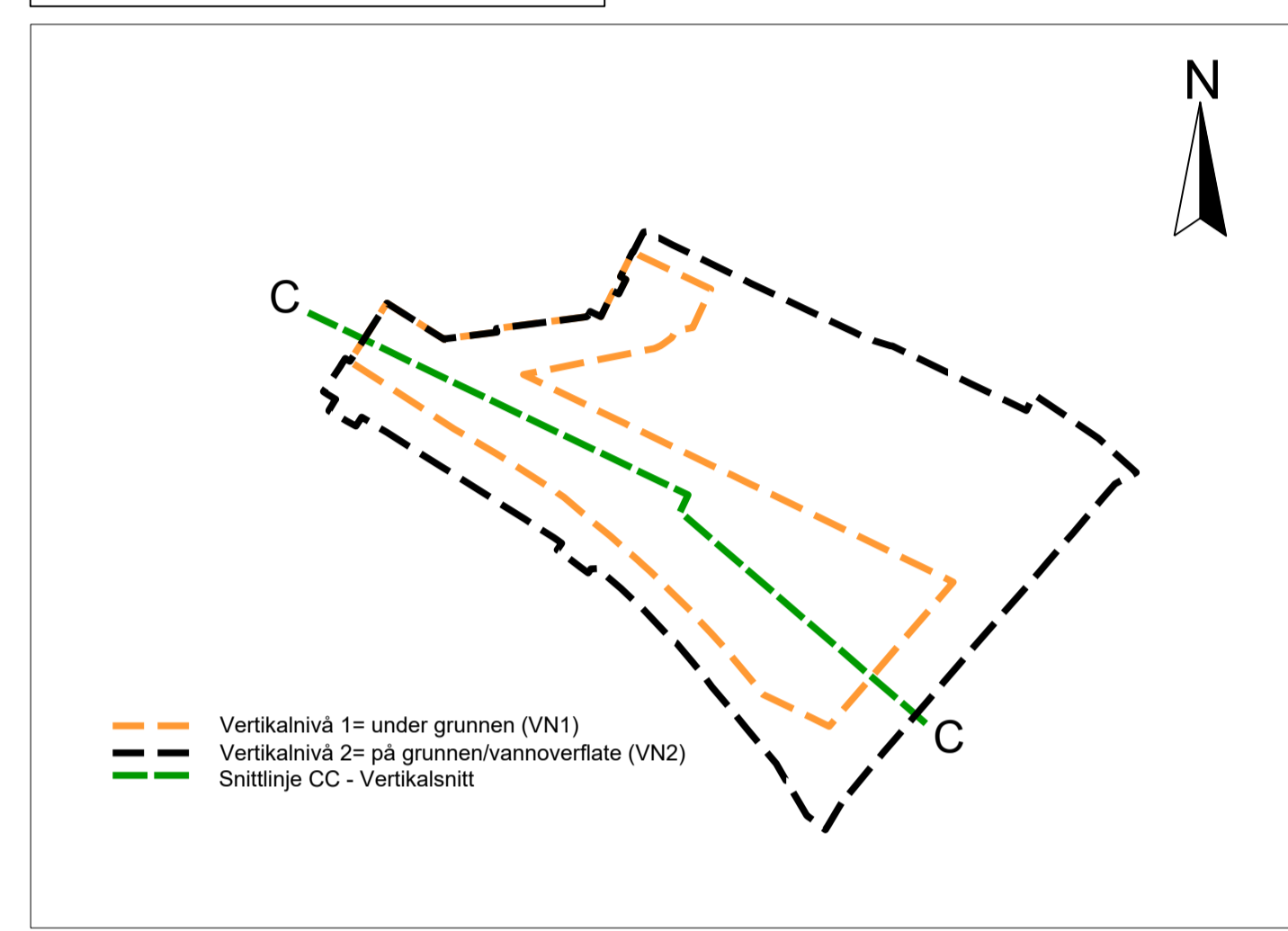
Vertikalsnitt CC

VN2



VN1

Oversikt over vertikalnivå



Verktikal nivå 1 (VN1) - Under grunnen

Tegnforklaring

Plankart 1 av 1

SOSI ver. 4.5.2

Reguleringsplan PBL 2008

§12-5. Nr. 1 - Bebyggelse og anlegg

- KU** Kulturinstitusjon (1167)
- KBA** Bebyggelse og anlegg kombinert i samsvar med angitte bestemmelser. (1800)

§12-5. Nr. 2 - Samferdselsanlegg og teknisk infrastruktur

- KV** Kjøreveg (2011)
- FO** Fortau (2012)
- GT** Gatelutn (2014)
- SA** Sykkelanlegg (2017)
- AVT** Annen veggrunn, teknisk anlegg (2018)
- AVG** Annen veggrunn, grøntareal (2019)
- PP** Parkeringsplasser (2082)

§12-6 - Hensynssoner

- H320** Flomfare (320)
- H570** Bevaring kulturmiljø (570)

§12-7 - Bestemmelseområder

- #1.4** Funksjons- og kvalitetskrav til bygninger, anlegg og utarealer (4)
- #5** Midlertidig bygge- og anleggsområde

Linjesymbol

- Illustrasjon av planens begrensning (vist 1m utenfor juridisk plan grense) (RpGrense sammenfaller med RpFormålGrense)
- Plan grense
- Formål grense

- Bestemmelsegrense
- Midlertidig bygge- og anleggsgrense (1259 - Måle og avstandslinje (1259))
- Grense for faresone
- Grense for angitt hensynssone
- Regulert høyde
- Byggegrense (1211)
- Bebyggelse som forutsettes fjernet (1215)
- Regulert senterlinje (1221)
- Frisiktilinje (1222)

Punktsymboler

- Stenging av avkjørsel (1241)
- Avkjørsel - både inn og utkjøring (1242)
- Avkjørsel - kun innkjøring (1243)
- Avkjørsel - kun utkjøring (1244)

- GH k+m,d Regulert gesimshøyde (RpPakke)
- BRA Bruksareal etter TEK17
- REG.EIERFORM (PBL §12-7 nr. 14) Offentlig arealformål

BASISKART

- Eiendoms grense
- Eksisterende bebyggelse
- Godkjent tiltak

Geodetisk grunnlag: UTM32_Euref 89
 Geodetisk høydegrunnlag: NN2000
 Siste uttaksdato basiskart: 18.08.2025
 Ekvivalens: 1m
 Kartmålestokk: 1:1000 ved arkformat A1
 0 25 50m

Reguleringsplan, detaljregulering for:

f. plan- og bygningsloven (pbl) §12

BERGENHUS. GNR 164 BNR 810 MFL., GRIEGKVARTALET
 Nasjonal arealplan-ID 4601_71220000

Saksbehandling ifølge plan- og bygningsloven			
Saksgang	Dato	Plankart datert	Bestemmelser datert
Planoppstart kunngjort	16.06.2022		
Beslutning, offentlig ettersyn	dd.mm.åååå	dd.mm.åååå	dd.mm.åååå
Offentlig ettersyn, fra - til	dd.mm.åååå - dd.mm.åååå	dd.mm.åååå	dd.mm.åååå
Bystyrets vedtak	dd.mm.åååå	dd.mm.åååå	dd.mm.åååå
Planvedtak kunngjort	dd.mm.åååå	dd.mm.åååå	dd.mm.åååå
Forslagsstiller:	Utarbeidet av: Utarbeidet av: Asteig Iversen Tlf. 90822394	Saksnummer:	202121527, 2022/20704
Griegshallen Utbygging AS	EgdePlan AS	Siste revisjonsdato plankart: 28.03.2026	

Det bekreftes at plankartet er i samsvar med bystyrets vedtak:

Avdelingsleder