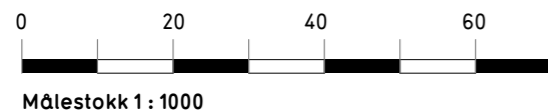
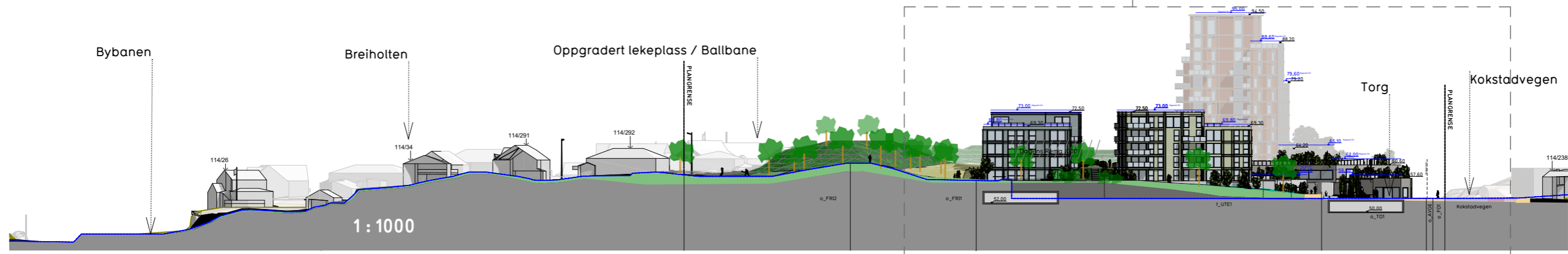
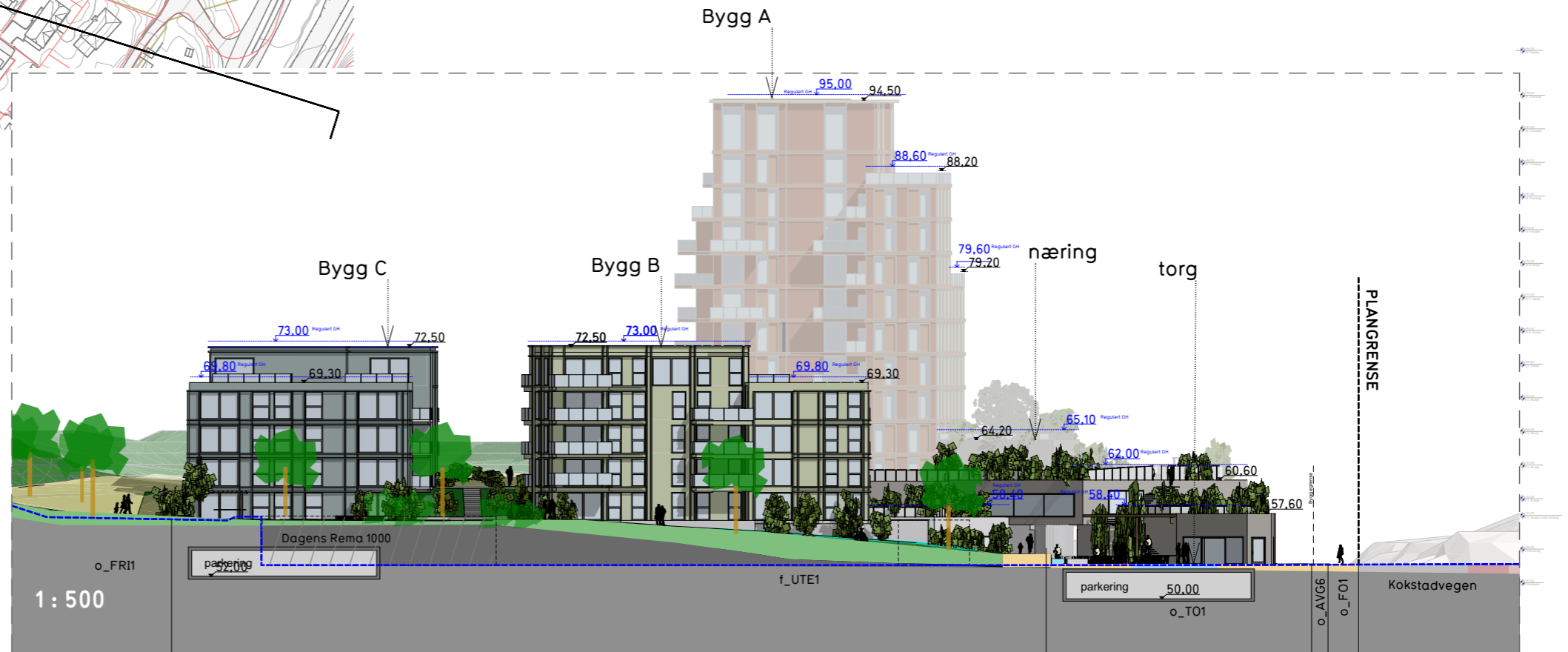




- eksisterende terreng
- - - - eksisterende bebyggelse rives
- tilfylt terreng



Målestokk 1 : 1000

Plannavn
Ytrebygda, gnr. 114/ bnr. 236, 258, 136 m.fl. Store Breiholten
Plantype
Detaljreguleringsplan
Tegning
Langsnitt 02

Forslagsstiller:
Bono Kokstad AS
Fase
Planforslag - Revidering januar 2026

Dato:
26.01.2026

Nasjonal plan-ID:
4601 65120000
Internt Prosjektnummer:
2215
Tegningsnr:
A40-2

Kommunal saksnummer hos PBE:
20222048 (201519485)

Tegner:
SGH
Mål
A3/1:1000, 1:500
Kontr:
MA/BE
Rev. ID
--

ENTIL
ARKIT
EKTER