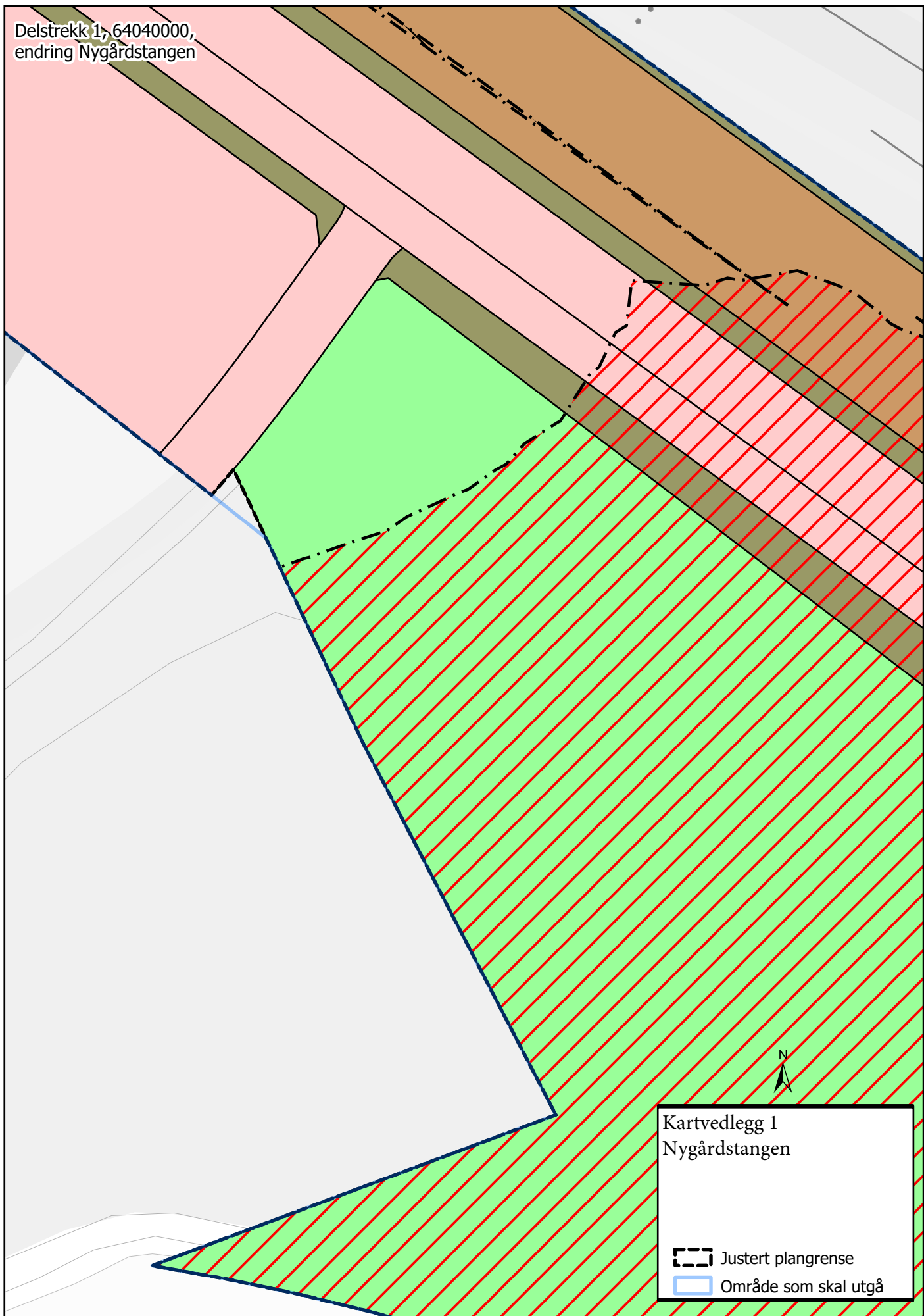




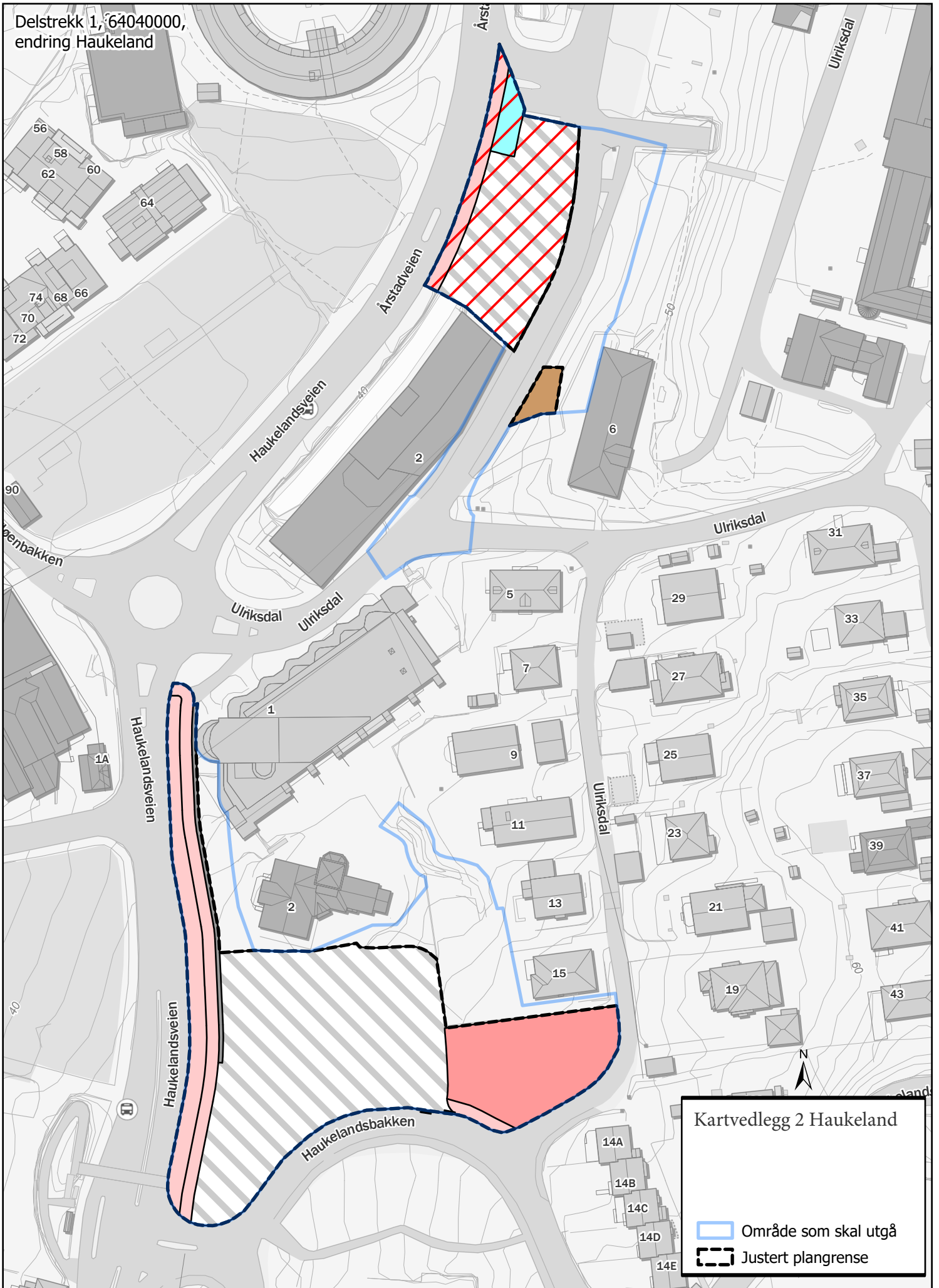
Delstrekk 1, 64040000,
endring Nygårdstangen





Kartvedlegg 1
Nygårdstangen

-  Justert plangrense
-  Område som skal utgå

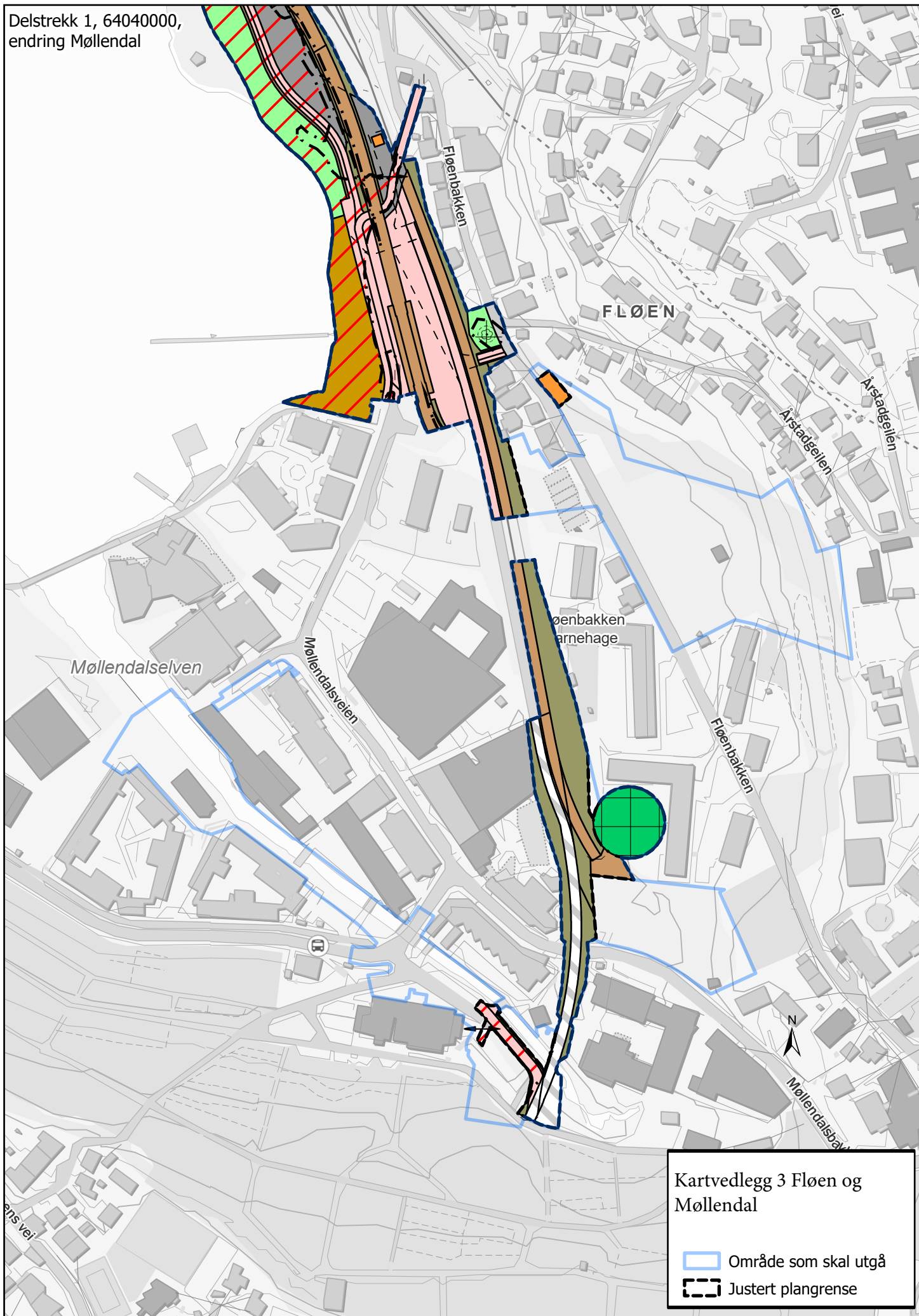
Delstrekk 1, 64040000,
endring Haukeland





Kartvedlegg 2 Haukeland

-  Område som skal utgå
-  Justert plangrense

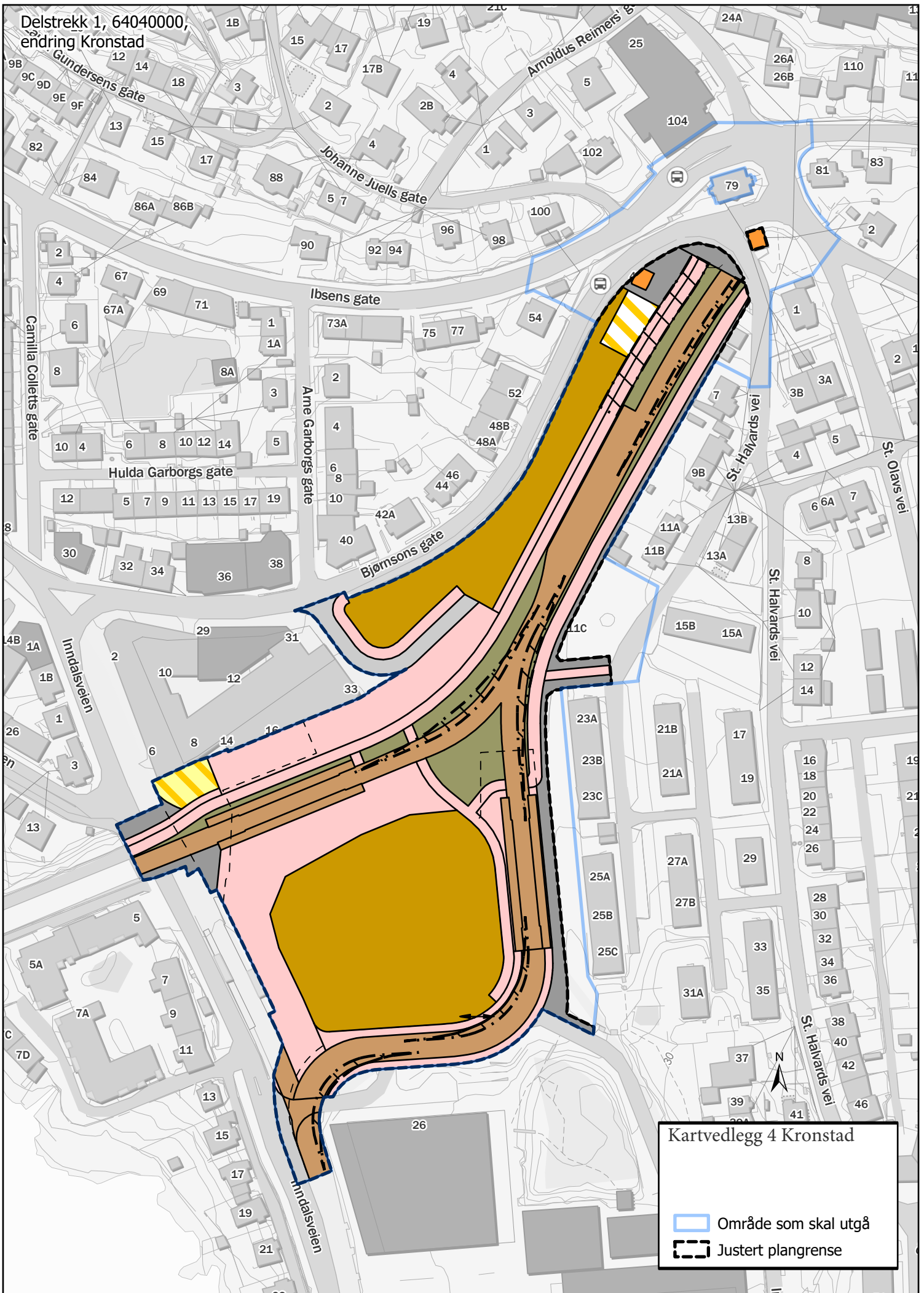
Delstrekk 1, 64040000,
endring Møllendal





Kartvedlegg 3 Fløen og
Møllendal

-  Område som skal utgå
-  Justert plangrense

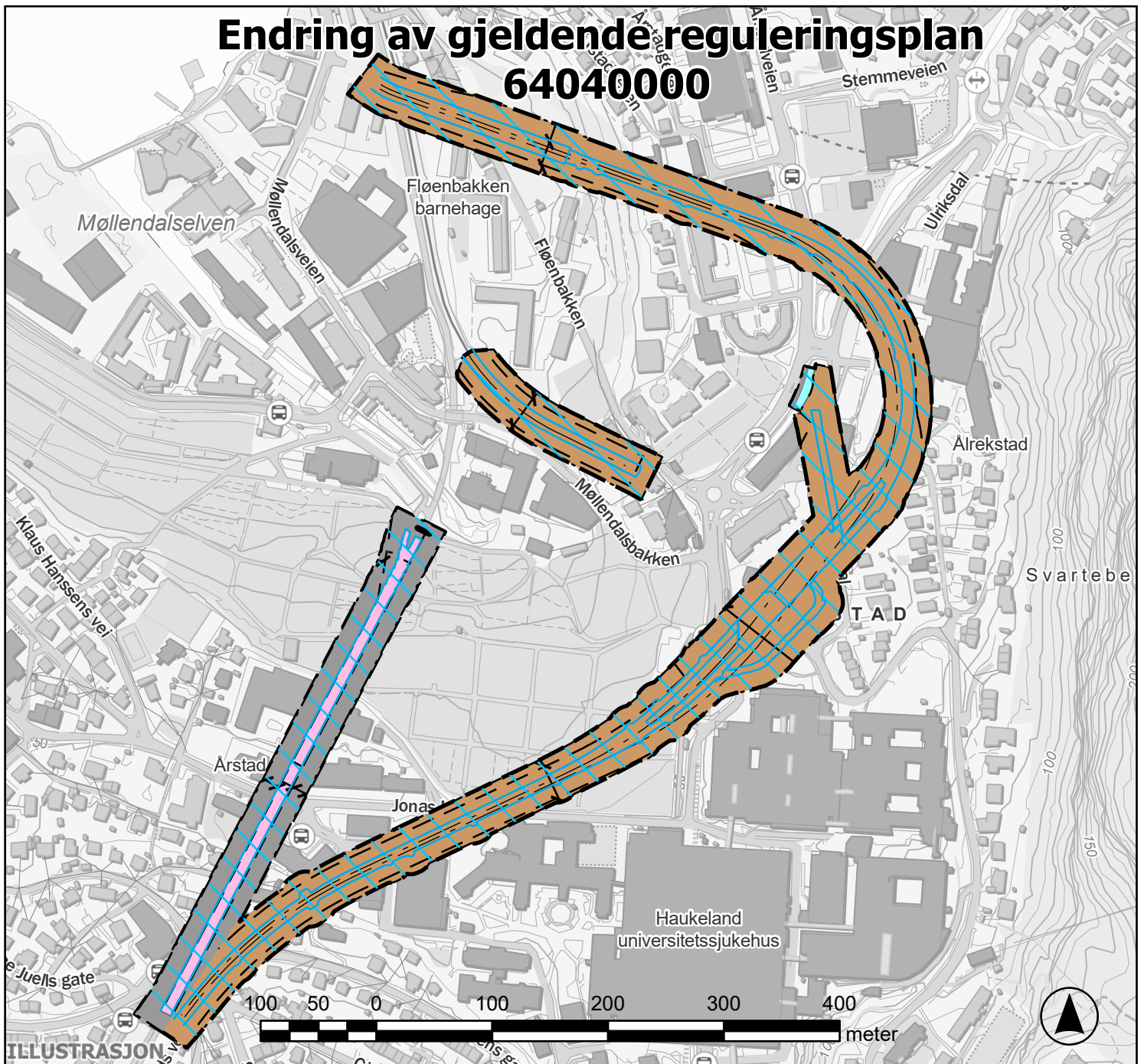
Delstrekk 1, 64040000,
ending Kronstad



Kartvedlegg 4 Kronstad

-  Område som skal utgå
-  Justert plangrense

Endring av gjeldende reguleringsplan 64040000

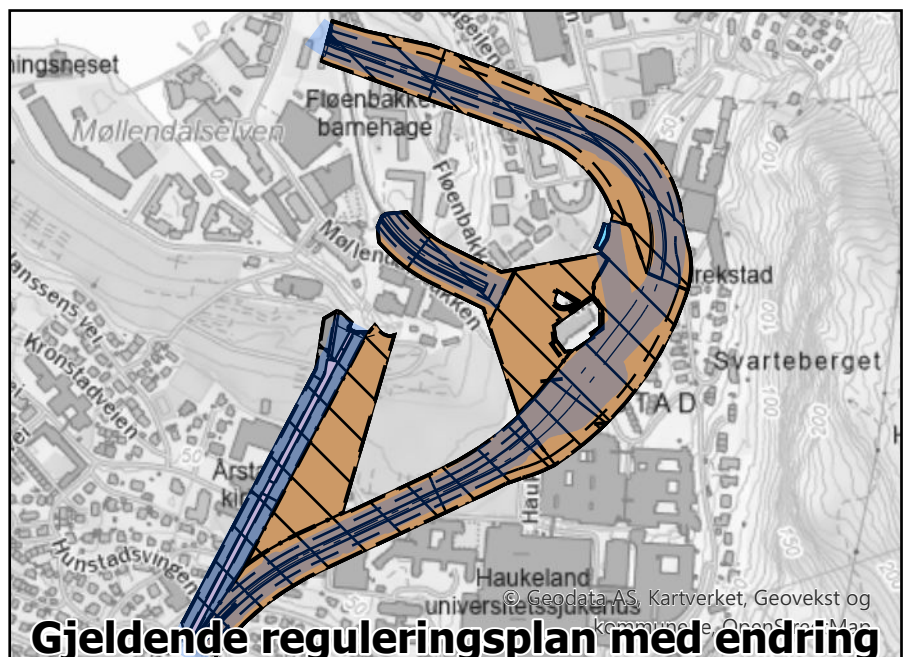


DS1_Kartvedlegg 5, Sikringssoner tunnel

Tegnforklaring

- Innmålt bybane- og sykkel tunnel
- bybane_ny_sikringsgrense_15m
- Endring sykkel tunnel
- Nytt formålsområde
- Endring Annen Veigrunn
- Endring friluftsområde VFS

Bergen Kommune
Datert: 10.09.2024
Kartmålestokk: 1:5 000
Geodetisk grunnlag:
ETRS 1989 UTM Zone 32N



Gjeldende reguleringsplan med endring