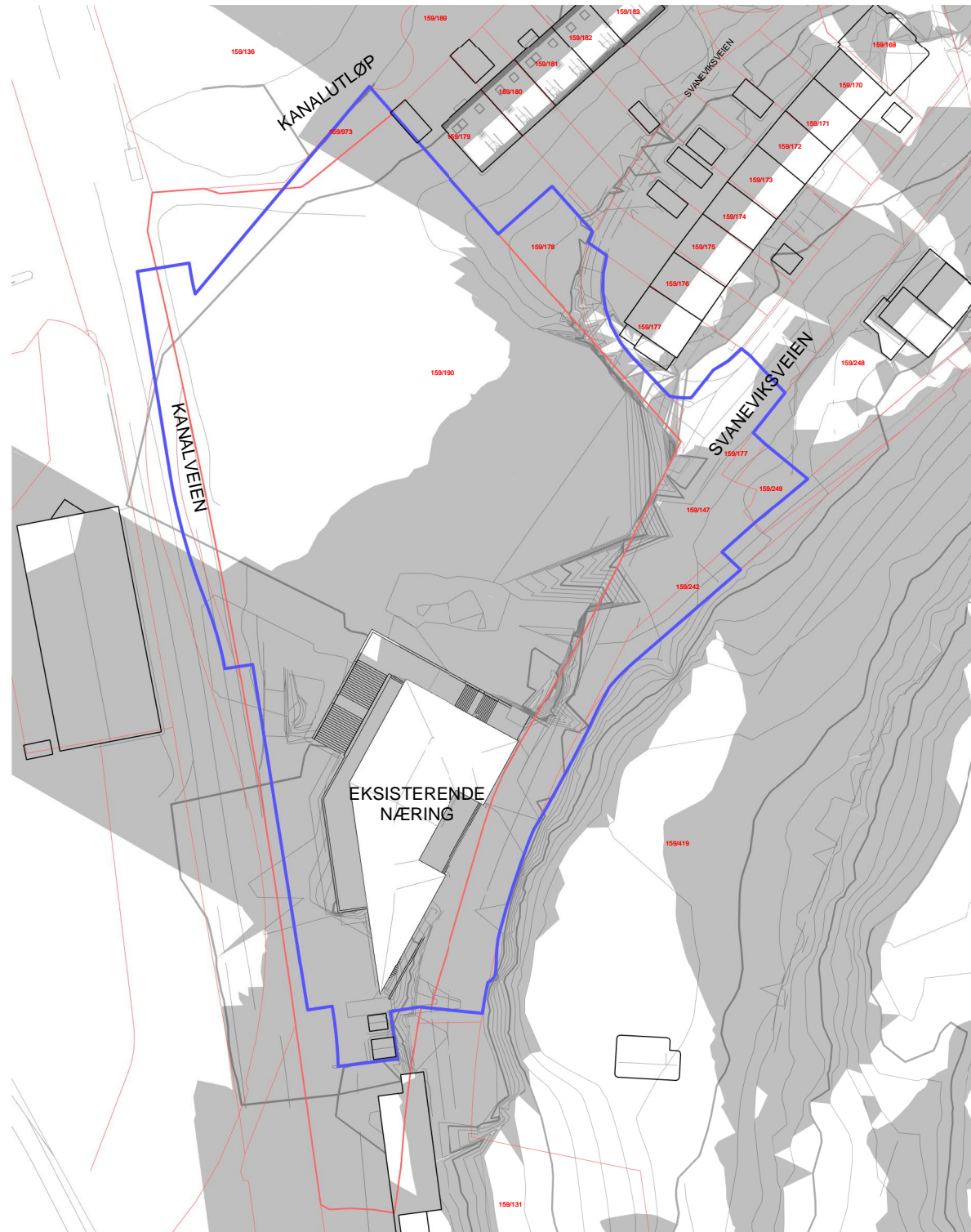
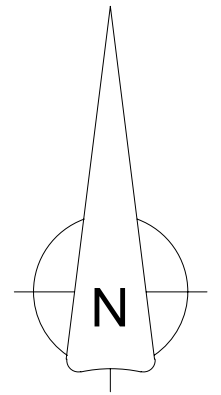
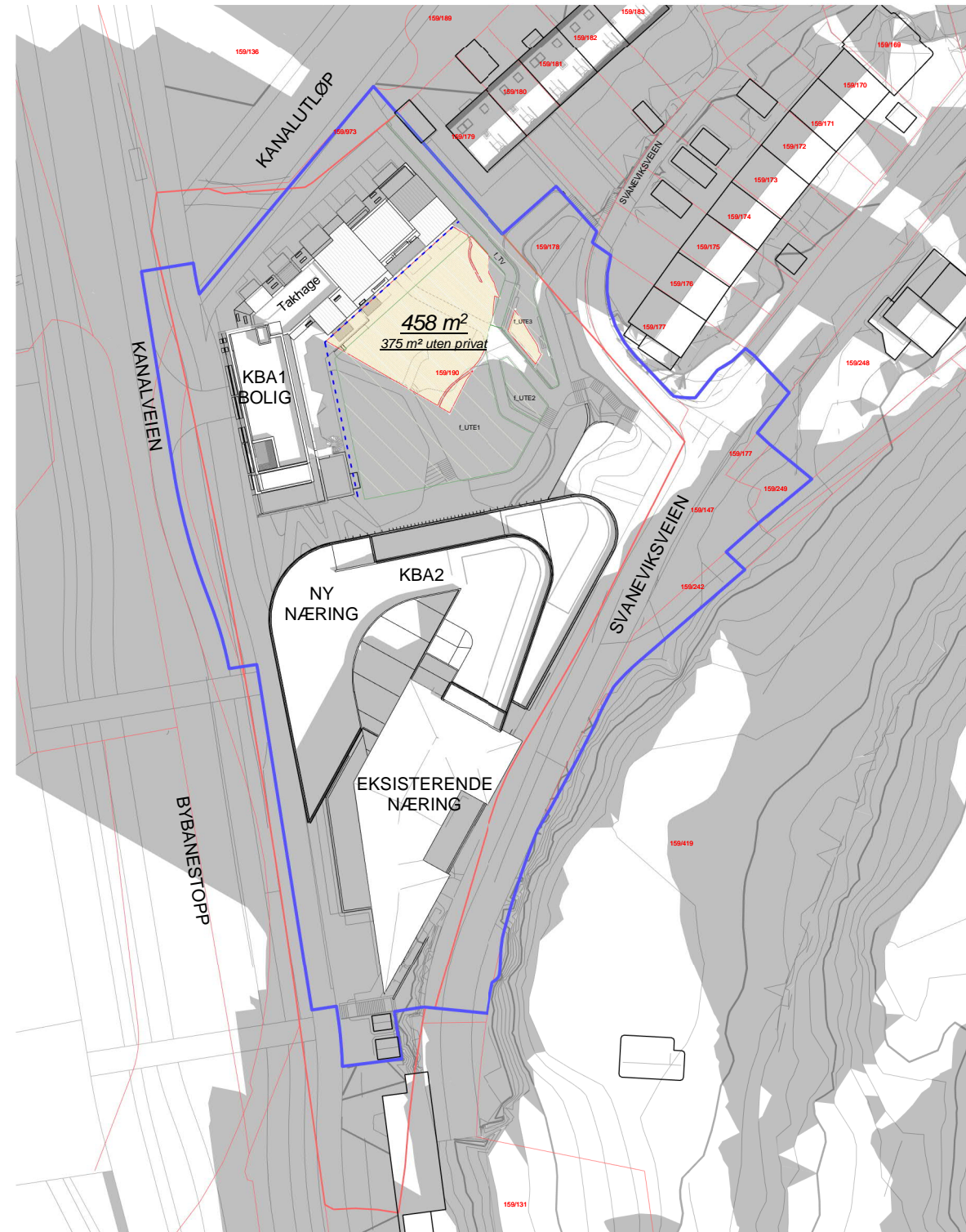


kl. 09.00 - vårjevndøgn

Eksisterende situasjon



Fremtidig situasjon



| TEGNFORKLARING | |
|--|-----------------------------|
| — | Teiggrensler |
| — | Plangrense |
| - - - | Byggegrense |
| | f_UTE1-3 |
| | Solfyllt areal på bakkeplan |

0m 10m 20m 30m

11 Sol- og skyggeillustrasjoner
 Plannavn: ÅRSTAD. GNR 159 BNR 190,
 DELFELT S15 MINDEMYREN
 Plan-id: 4601_66000000

| Rev | Dato | Beskrivelse | Tegn. | Kontr. |
|-----|------|-------------|-------|--------|
| | | | | |

Gnr./Bnr. 159 / 190
 Tiltakshaver Kanalveien Utbygging AS

Prosjektnavn
Kanalveien 52

Tegningsnavn
Solstudie vårjevndøgn kl. 09.00

| | | |
|---------------------|------------------|-------------------------------|
| Prosj.nr. 180030 | Dato 16.10.23 | Tegningsstatus Planforslag |
|---------------------|------------------|-------------------------------|

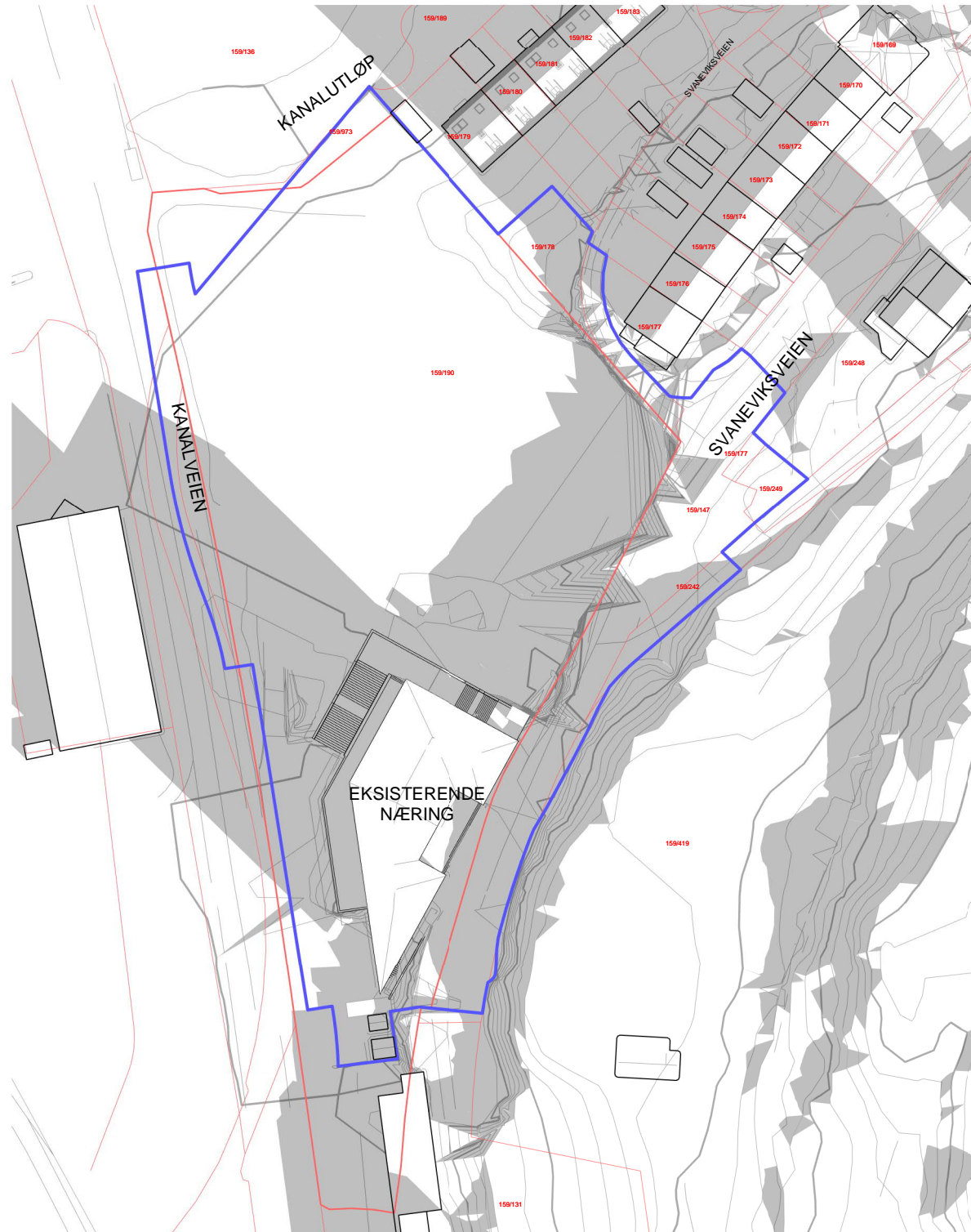
| | | | |
|---------------------|--------------------|----------------|---------------|
| Målestokk 1:1000 | Arkstørrelse A3 | Sign. KD/MK | Kontr. JEV |
|---------------------|--------------------|----------------|---------------|

| | |
|--------------------------------|------|
| Tegningsnr. A1-003-1 | Rev. |
|--------------------------------|------|

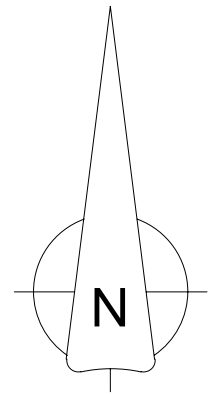
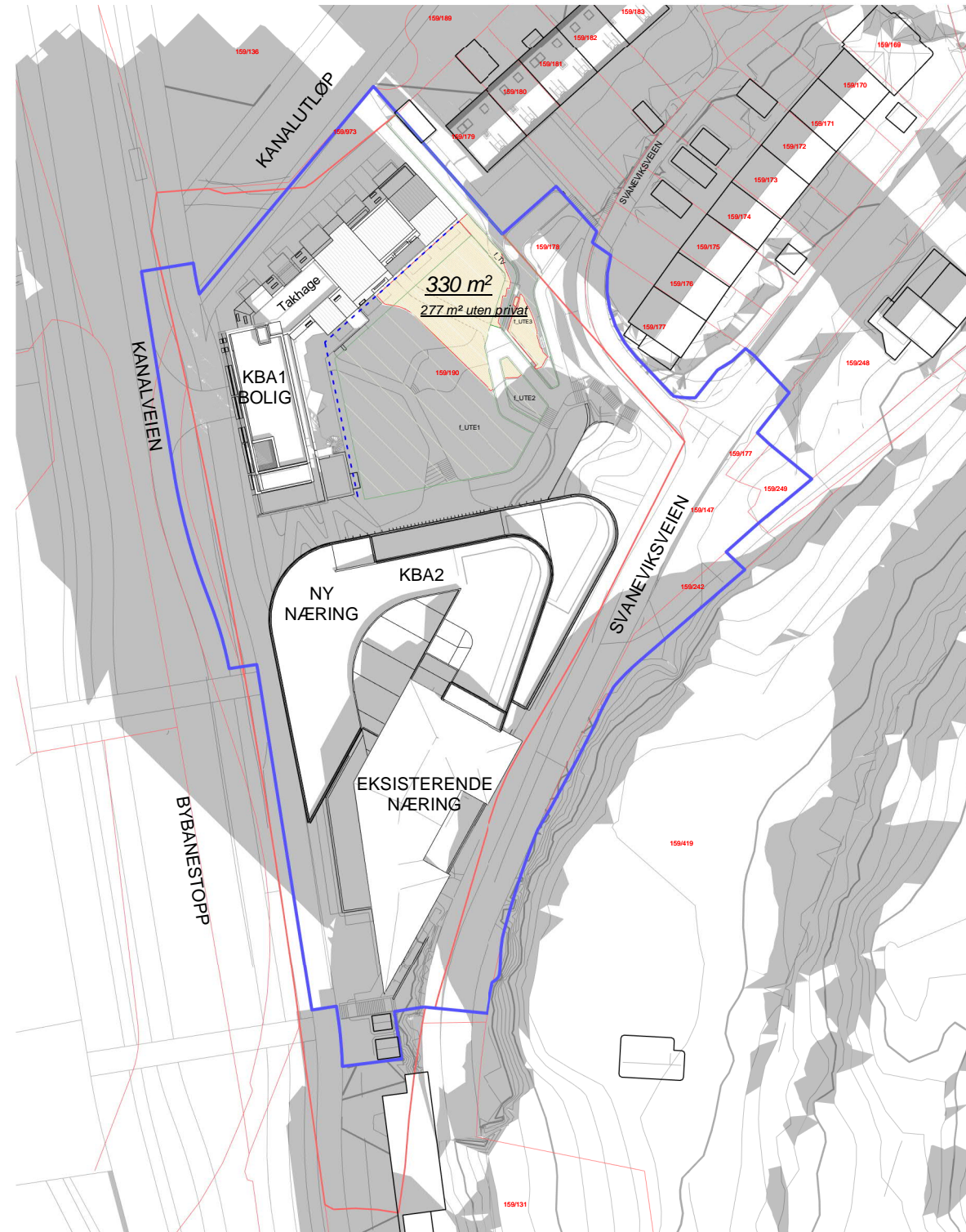


kl. 10.00 - vårjevndøgn

Eksisterende situasjon



Fremtidig situasjon



TEGNFORKLARING

- Teiggrensler
- Plangrense
- - - Byggegrense
- f_UTE1-3
- Solfylt areal på bakkeplan

0m 10m 20m 30m

11 Sol- og skyggeillustrasjoner
 Plannavn: ÅRSTAD. GNR 159 BNR 190,
 DELFELT S15 MINDEMYREN
 Plan-id: 4601_66000000

| Rev | Dato | Beskrivelse | Tegn. | Kontr. |
|-----|------|-------------|-------|--------|
| | | | | |

Gnr./Bnr. 159 / 190
 Tiltakshaver Kanalveien Utbygging AS

Prosjektnavn
Kanalveien 52

Tegningsnavn
Solstudie vårjevndøgn kl. 10.00

| | | |
|---------------------|------------------|-------------------------------|
| Prosj.nr. 180030 | Dato 16.10.23 | Tegningsstatus Planforslag |
|---------------------|------------------|-------------------------------|

| | | | |
|---------------------|-------------------|----------------|---------------|
| Målestokk 1:1000 | Arkstørelse A3 | Sign. KD/MK | Kontr. JEV |
|---------------------|-------------------|----------------|---------------|

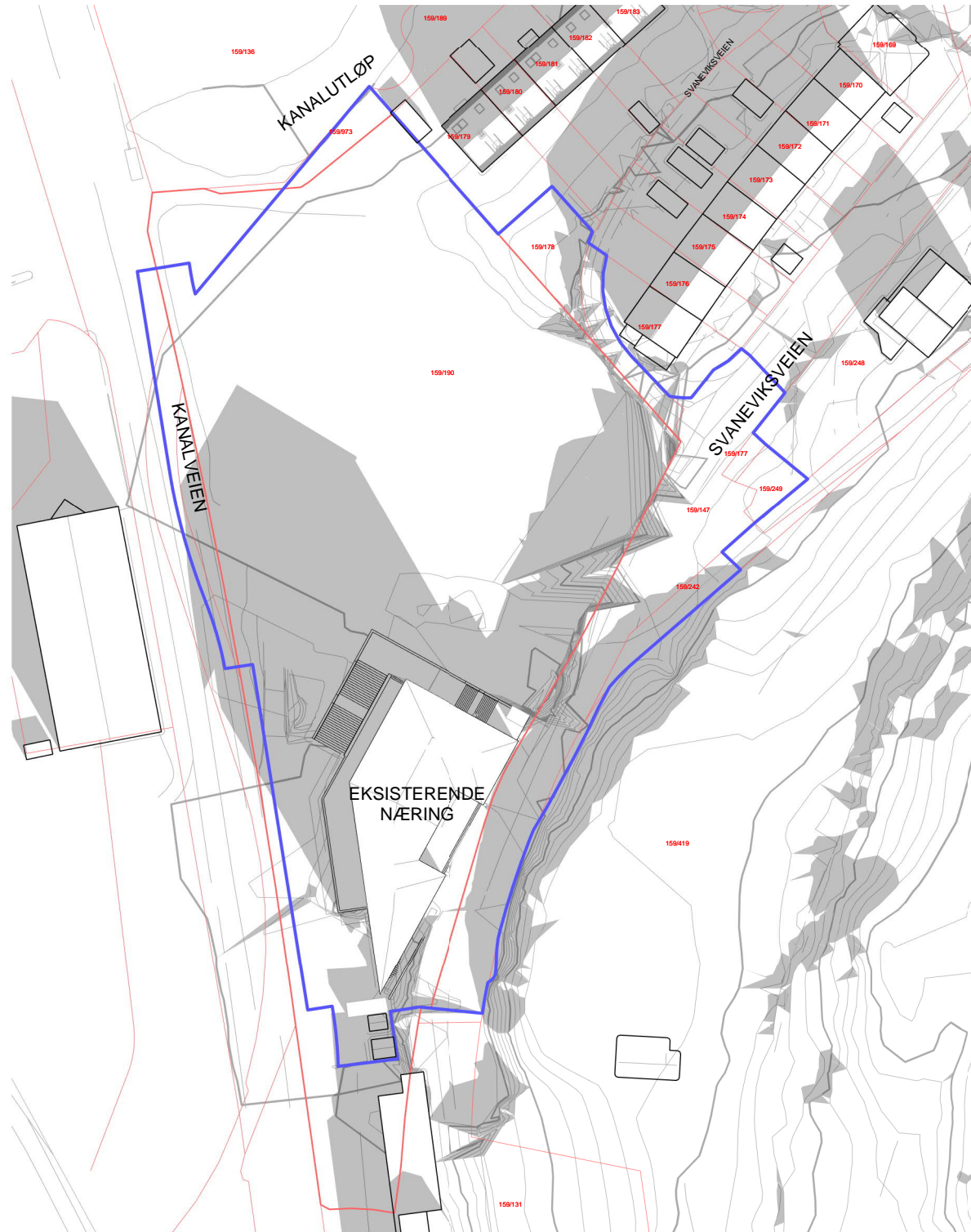
| | |
|--------------------------------|------|
| Tegningsnr. A1-003-2 | Rev. |
|--------------------------------|------|

HOLON

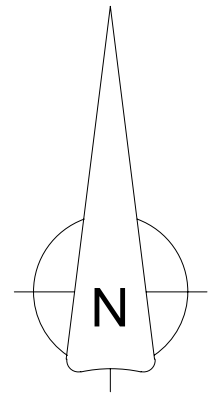
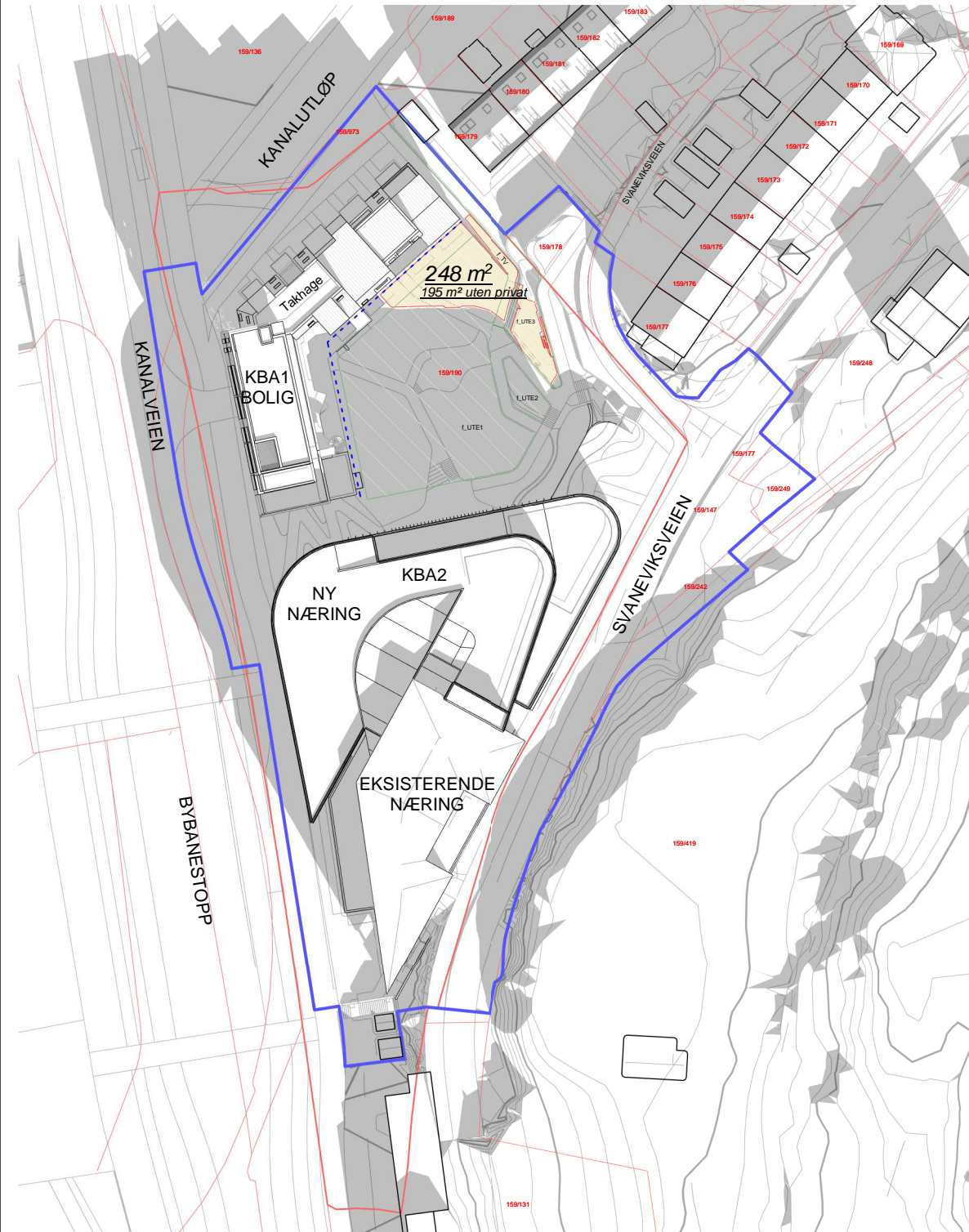


kl. 11.00 - vårjevndøgn

Eksisterende situasjon



Fremtidig situasjon



TEGNFORKLARING

- Teiggrensler
- Plangrense
- - - Byggegrense
- f_UTE1-3
- Solfylt areal på bakkeplan

0m 10m 20m 30m

11 Sol- og skyggeillustrasjoner
 Plannavn: ÅRSTAD. GNR 159 BNR 190,
 DELFELT S15 MINDEMYREN
 Plan-id: 4601_66000000

| Rev | Dato | Beskrivelse | Tegn. | Kontr. |
|-----|------|-------------|-------|--------|
| | | | | |

Gnr./Bnr. 159 / 190
 Tiltakshaver Kanalveien Utbygging AS

Prosjektnavn **Kanalveien 52**

Tegningsnavn **Solstudie vårjevndøgn kl. 11.00**

| | | |
|---------------------|------------------|-------------------------------|
| Prosj.nr. 180030 | Dato 16.10.23 | Tegningsstatus Planforslag |
|---------------------|------------------|-------------------------------|

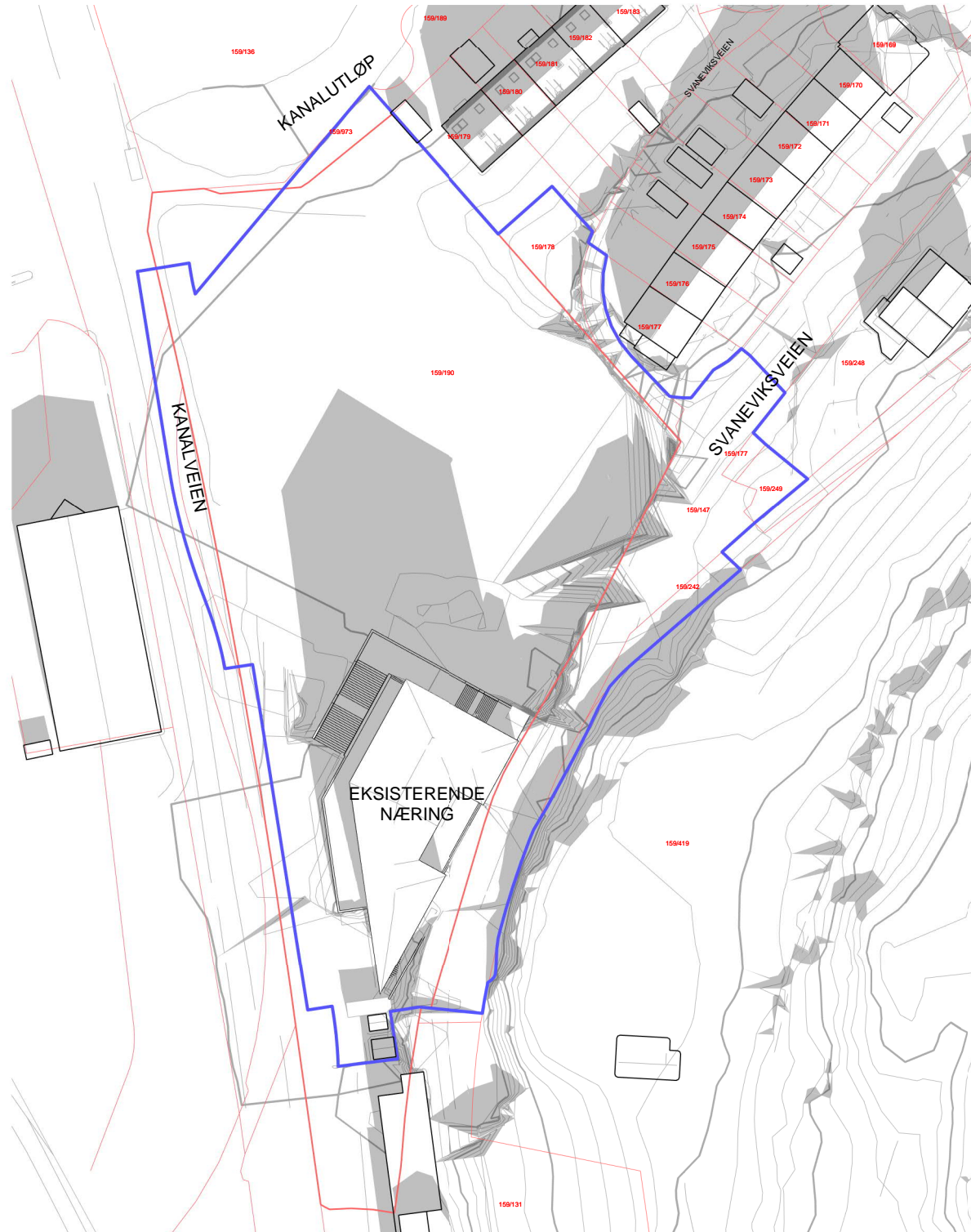
| | | | |
|---------------------|--------------------|----------------|---------------|
| Målestokk 1:1000 | Arkstørrelse A3 | Sign. KD/MK | Kontr. JEV |
|---------------------|--------------------|----------------|---------------|

Tegningsnr. **A1-003-3** Rev.

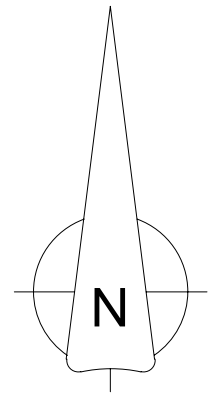
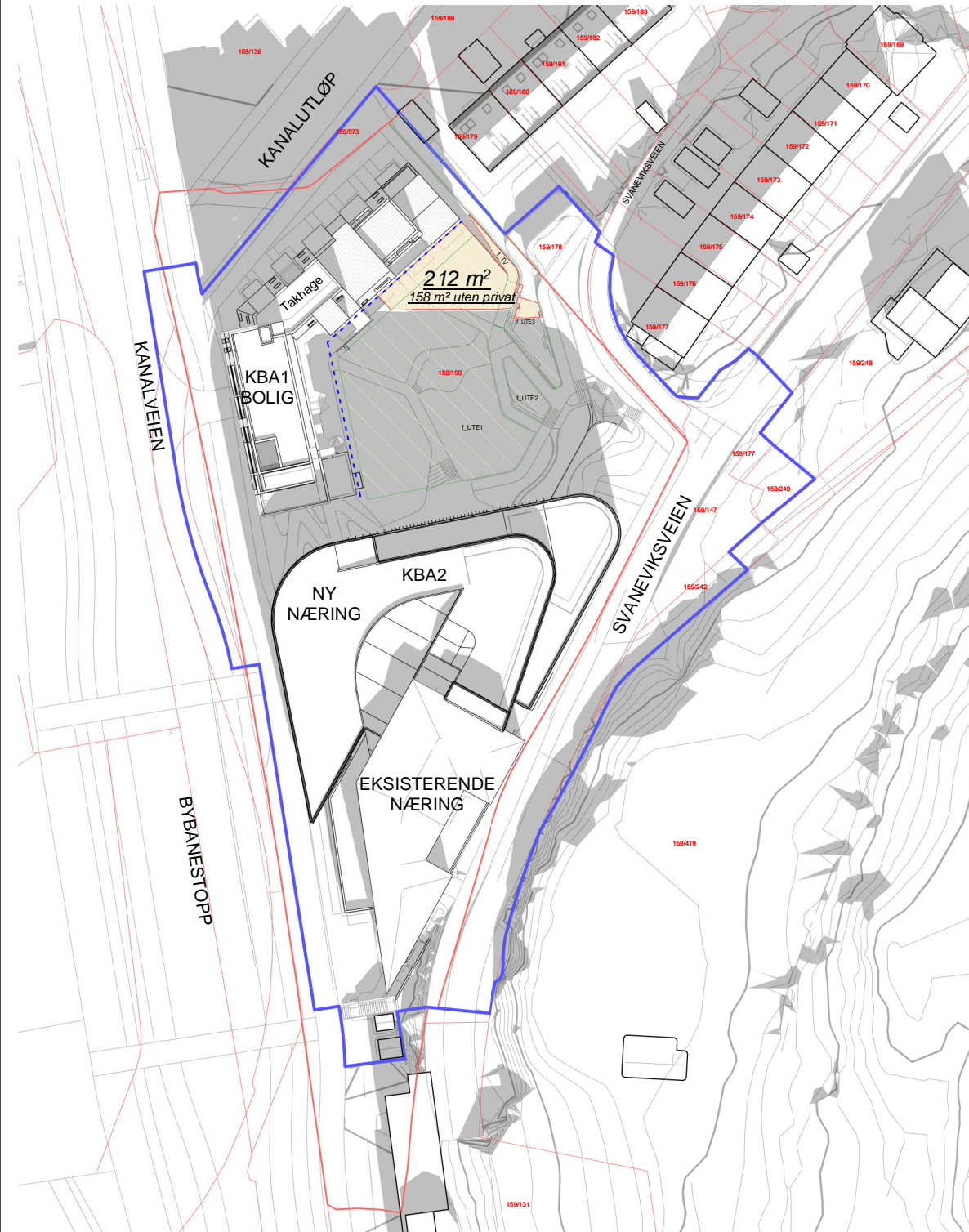


kl. 12.00 - vårjevndøgn

Eksisterende situasjon



Fremtidig situasjon



TEGNFORKLARING

- Teiggrensers
- Plangrense
- - - Byggegrense
- f_UTE1-3
- Solfylt areal på bakkeplan

0m 10m 20m 30m

11 Sol- og skyggeillustrasjoner
 Plannavn: ÅRSTAD. GNR 159 BNR 190,
 DELFELT S15 MINDEMYREN
 Plan-id: 4601_66000000

| Rev | Dato | Beskrivelse | Tegn. | Kontr. |
|-----|------|-------------|-------|--------|
| | | | | |

Gnr./Bnr. 159 / 190
 Tiltakshaver Kanalveien Utbygging AS

Prosjektnavn **Kanalveien 52**

Tegningsnavn **Solstudie vårjevndøgn kl. 12.00**

| | | |
|---------------------|------------------|-------------------------------|
| Prosj.nr. 180030 | Dato 16.10.23 | Tegningsstatus Planforslag |
|---------------------|------------------|-------------------------------|

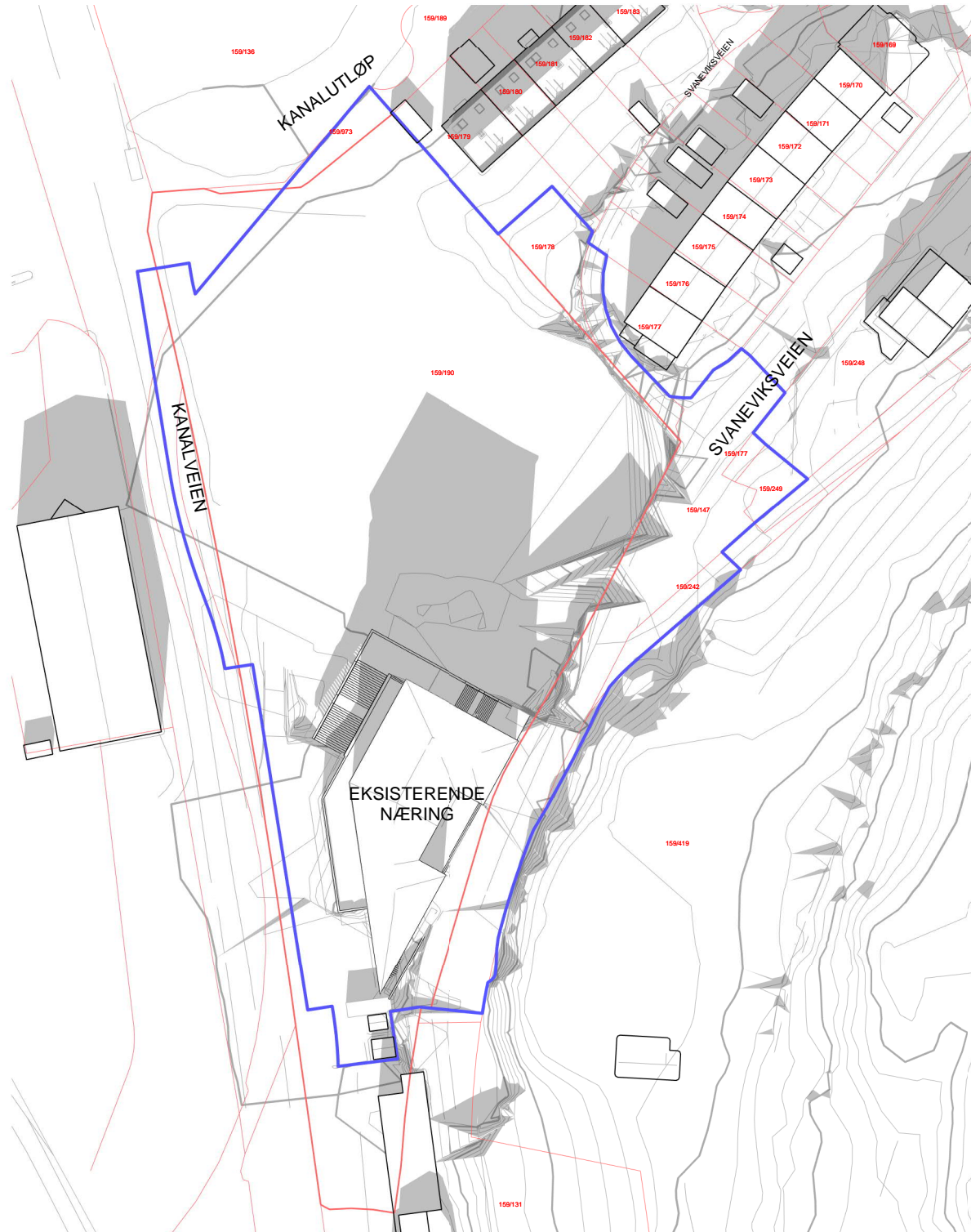
| | | | |
|---------------------|--------------------|----------------|---------------|
| Målestokk 1:1000 | Arkstørrelse A3 | Sign. KD/MK | Kontr. JEV |
|---------------------|--------------------|----------------|---------------|

| | |
|--------------------------------|------|
| Tegningsnr. A1-003-4 | Rev. |
|--------------------------------|------|

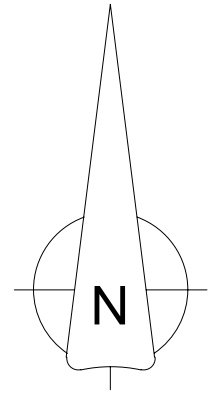
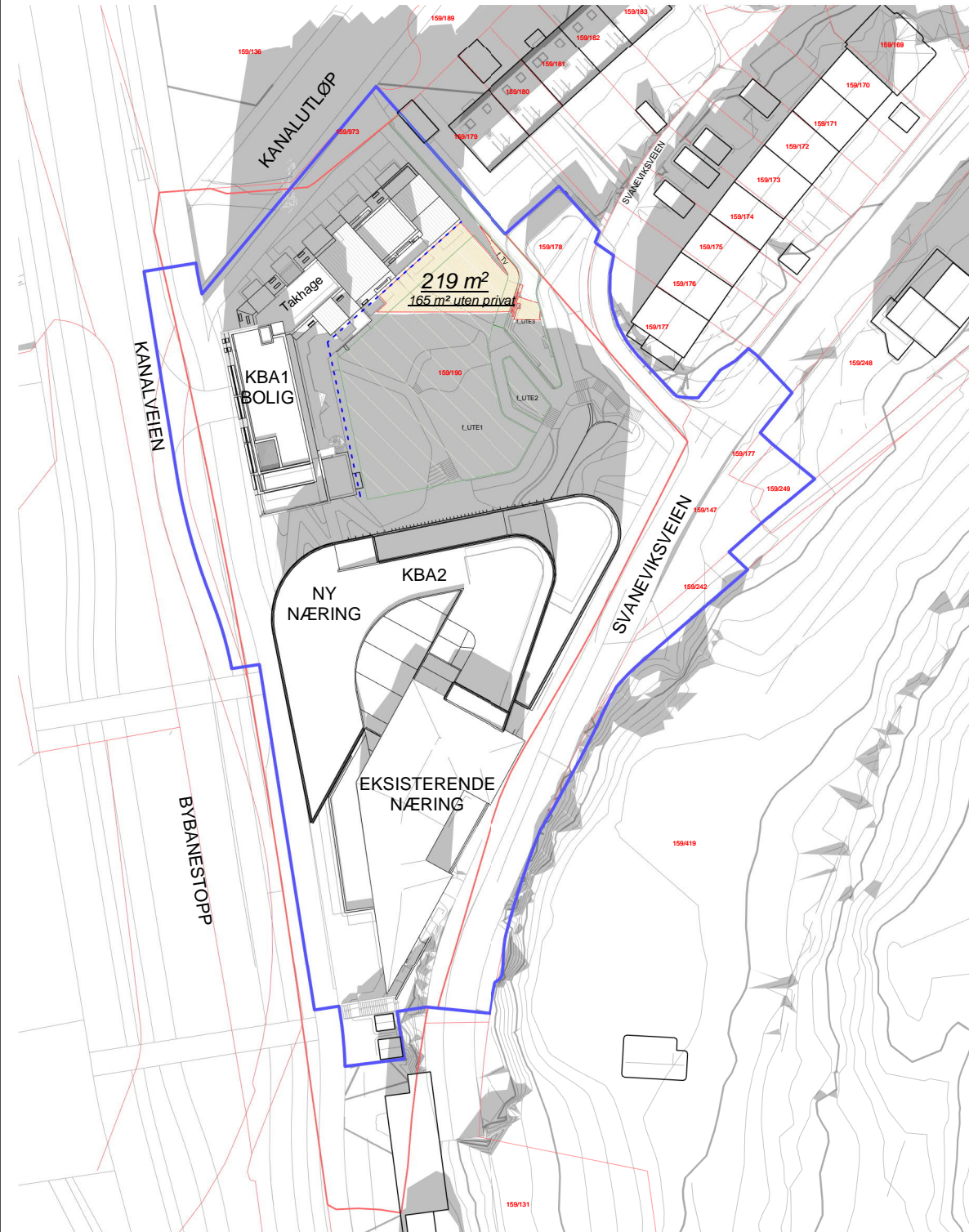


kl. 13.00 - vårjevndøgn

Eksisterende situasjon



Fremtidig situasjon



| TEGNFORKLARING | |
|---|----------------------------|
| — | Teiggrensler |
| — | Plangrense |
| - - - | Byggegrense |
| | f_UTE1-3 |
| | Solfylt areal på bakkeplan |

0m 10m 20m 30m

11 Sol- og skyggeillustrasjoner
 Plannavn: ÅRSTAD. GNR 159 BNR 190,
 DELFELT S15 MINDEMYREN
 Plan-id: 4601_66000000

| Rev | Dato | Beskrivelse | Tegn. | Kontr. |
|-----|------|-------------|-------|--------|
| | | | | |

Gnr./Bnr. 159 / 190
 Tiltakshaver Kanalveien Utbygging AS

Prosjektnavn
Kanalveien 52

Tegningsnavn
Solstudie vårjevndøgn kl. 13.00

| | | |
|---------------------|------------------|-------------------------------|
| Prosj.nr. 180030 | Dato 16.10.23 | Tegningsstatus Planforslag |
|---------------------|------------------|-------------------------------|

| | | | |
|---------------------|--------------------|----------------|---------------|
| Målestokk 1:1000 | Arkstørrelse A3 | Sign. KD/MK | Kontr. JEV |
|---------------------|--------------------|----------------|---------------|

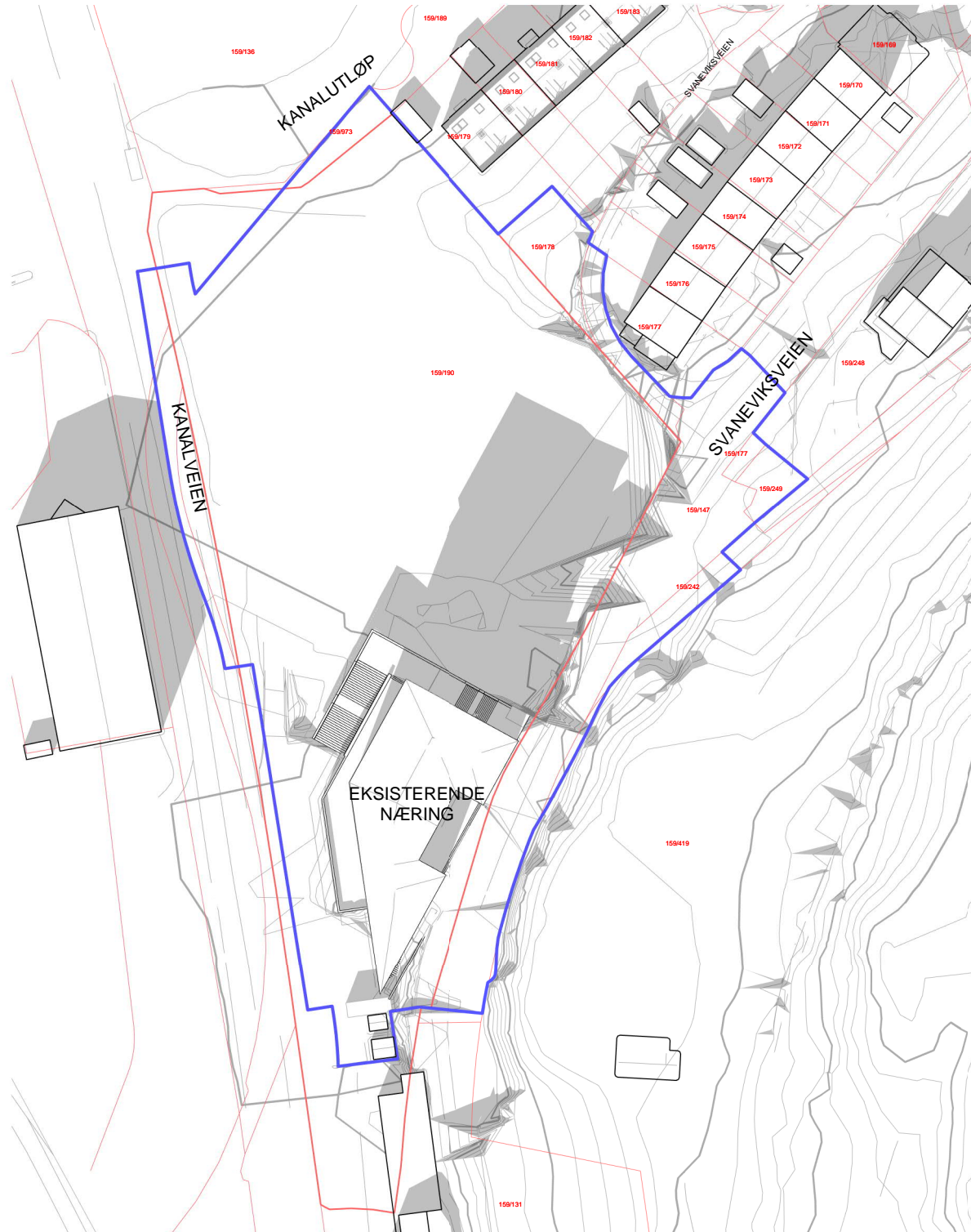
| | |
|--------------------------------|------|
| Tegningsnr. A1-003-5 | Rev. |
|--------------------------------|------|

HOLON

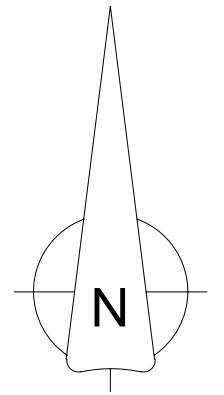
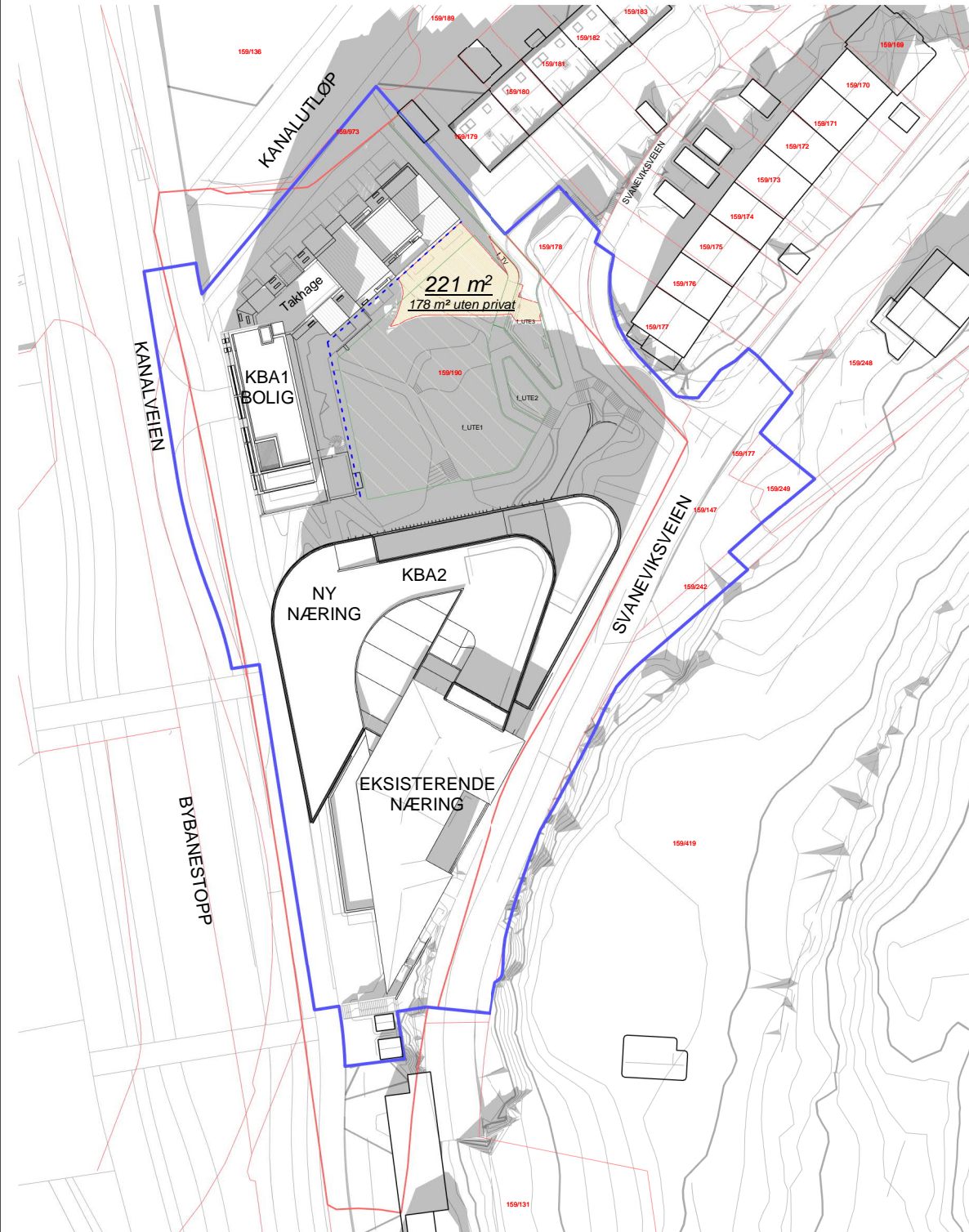


kl. 14.00 - vårjevndøgn

Eksisterende situasjon



Fremtidig situasjon



TEGNFORKLARING

- Teiggrensler
- Plangrense
- - - Byggegrense
- f_UTE1-3
- Solfylt areal på bakkeplan

0m 10m 20m 30m

11 Sol- og skyggeillustrasjoner
 Plannavn: ÅRSTAD. GNR 159 BNR 190,
 DELFELT S15 MINDEMYREN
 Plan-id: 4601_66000000

| Rev | Dato | Beskrivelse | Tegn. | Kontr. |
|-----|------|-------------|-------|--------|
| | | | | |

Gnr./Bnr. 159 / 190
 Tiltakshaver Kanalveien Utbygging AS

Prosjektnavn **Kanalveien 52**

Tegningsnavn **Solstudie vårjevndøgn kl. 14.00**

| | | |
|---------------------|------------------|-------------------------------|
| Prosj.nr. 180030 | Dato 16.10.23 | Tegningsstatus Planforslag |
|---------------------|------------------|-------------------------------|

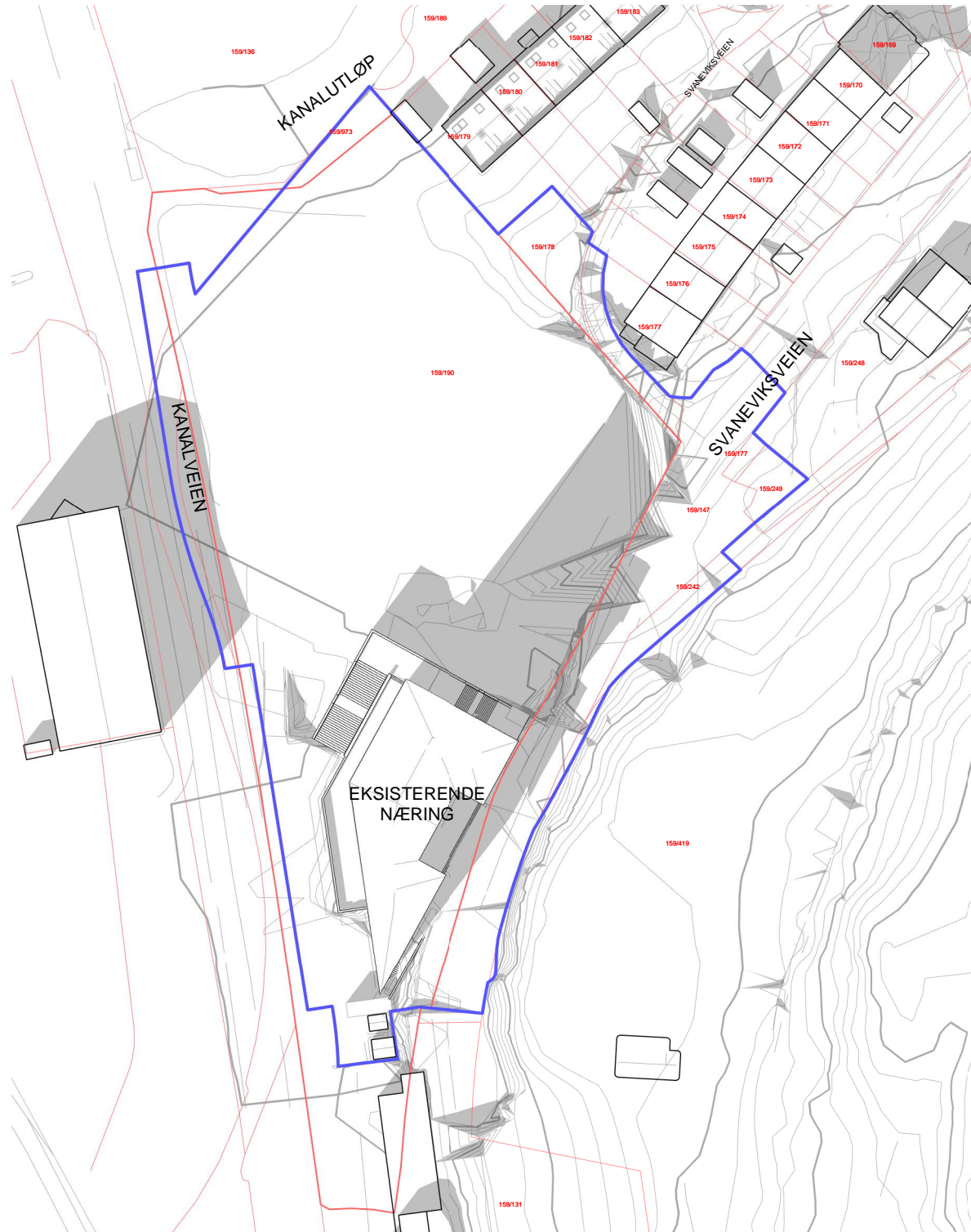
| | | | |
|---------------------|--------------------|----------------|---------------|
| Målestokk 1:1000 | Arkstørrelse A3 | Sign. KD/MK | Kontr. JEV |
|---------------------|--------------------|----------------|---------------|

Tegningsnr. **A1-003-6** Rev.

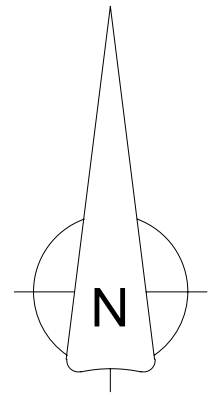
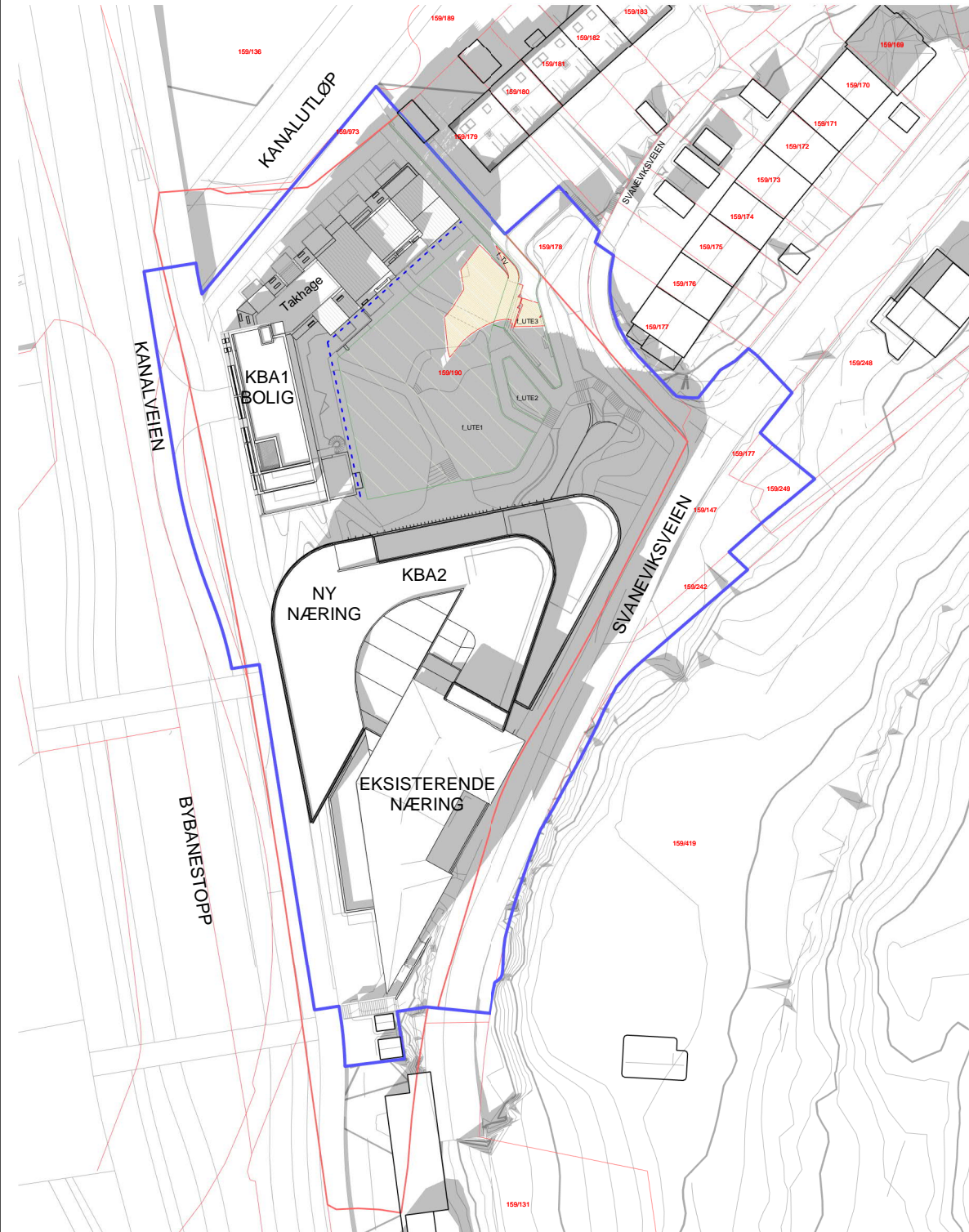


kl. 15.00 - vårjevndøgn

Eksisterende situasjon

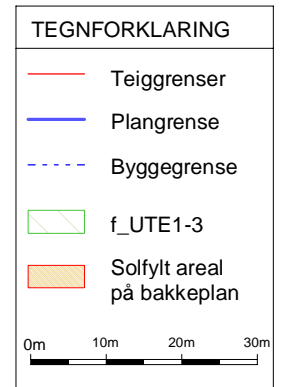


Fremtidig situasjon



OBS!

Sol- og skygge illustrasjon for vårjevndøgn kl. 18.00 vises ikke fordi solnedgang i Kanalveien 52 er kl. 16:25 på vårjevndøgn.



11 Sol- og skyggeillustrasjoner
 Plannavn: ÅRSTAD. GNR 159 BNR 190,
 DELFELT S15 MINDEMYREN
 Plan-id: 4601_66000000

| Rev | Dato | Beskrivelse | Tegn. | Kontr. |
|-----|------|-------------|-------|--------|
| | | | | |

Gnr./Bnr. 159 / 190
 Tiltakshaver Kanalveien Utbygging AS

Prosjektnavn **Kanalveien 52**

Tegningsnavn **Solstudie vårjevndøgn kl. 15.00**

| | | |
|------------------|---------------|----------------------------|
| Prosj.nr. 180030 | Dato 16.10.23 | Tegningsstatus Planforslag |
|------------------|---------------|----------------------------|

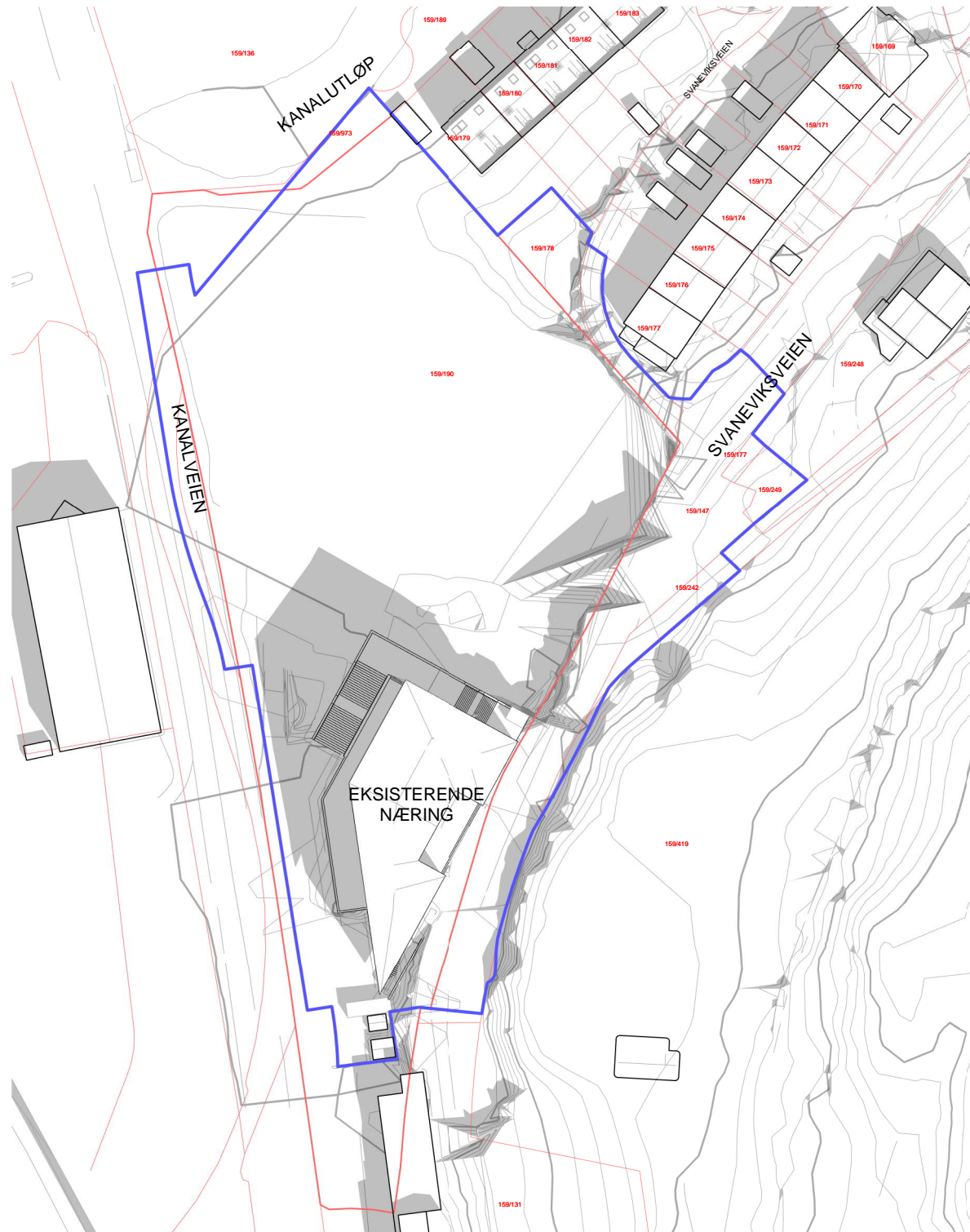
| | | | |
|------------------|-----------------|-------------|------------|
| Målestokk 1:1000 | Arkstørrelse A3 | Sign. KD/MK | Kontr. JEV |
|------------------|-----------------|-------------|------------|

| | |
|-----------------------------|------|
| Tegningsnr. A1-003-7 | Rev. |
|-----------------------------|------|

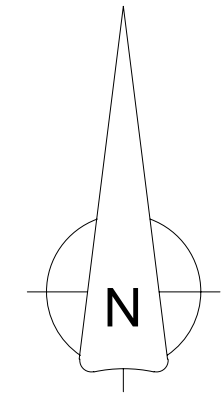
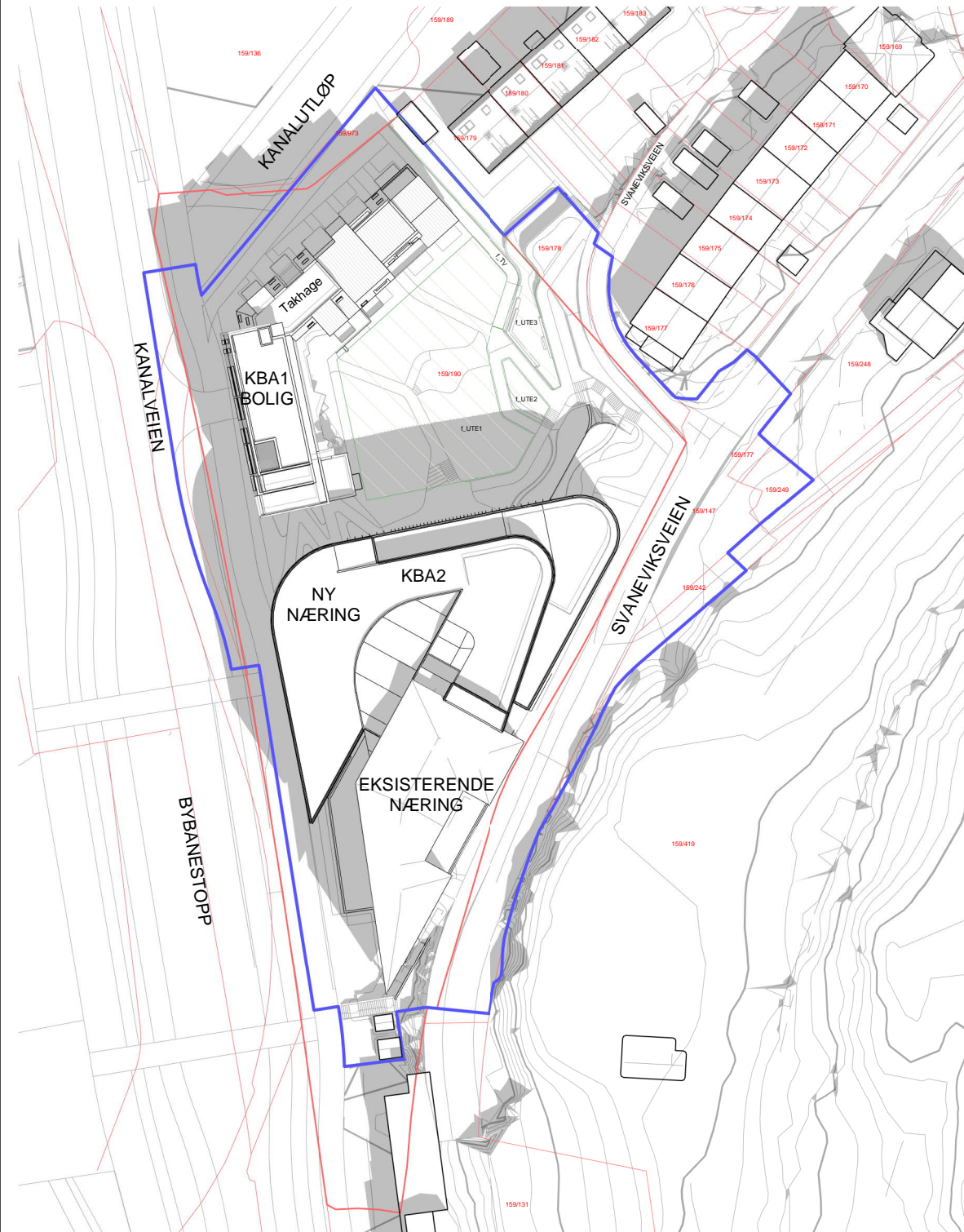


kl. 12.00 - 20. mai

Eksisterende situasjon



Fremtidig situasjon



TEGNFORKLARING

- Teiggrensler
- Plangrensle
- Byggegrense
- f_UTE1-3

0m 10m 20m 30m

11 Sol- og skyggeillustrasjoner
Plannavn: ÅRSTAD. GNR 159 BNR 190,
DEL FELT S15 MINDEMYREN
Plan-id: 4601_66000000

| Rev | Dato | Beskrivelse | Tegn. | Kontr. |
|-----|------|-------------|-------|--------|
|-----|------|-------------|-------|--------|

Gnr./Bnr. 159 / 190
Tiltakshaver Kanalveien Utbygging AS

Prosjektnavn
Kanalveien 52

Tegningsnavn
Solstudie mai kl. 12.00

| Prosj.nr. | Dato | Tegningsstatus |
|-----------|----------|----------------|
| 180030 | 16.10.23 | Planforslag |

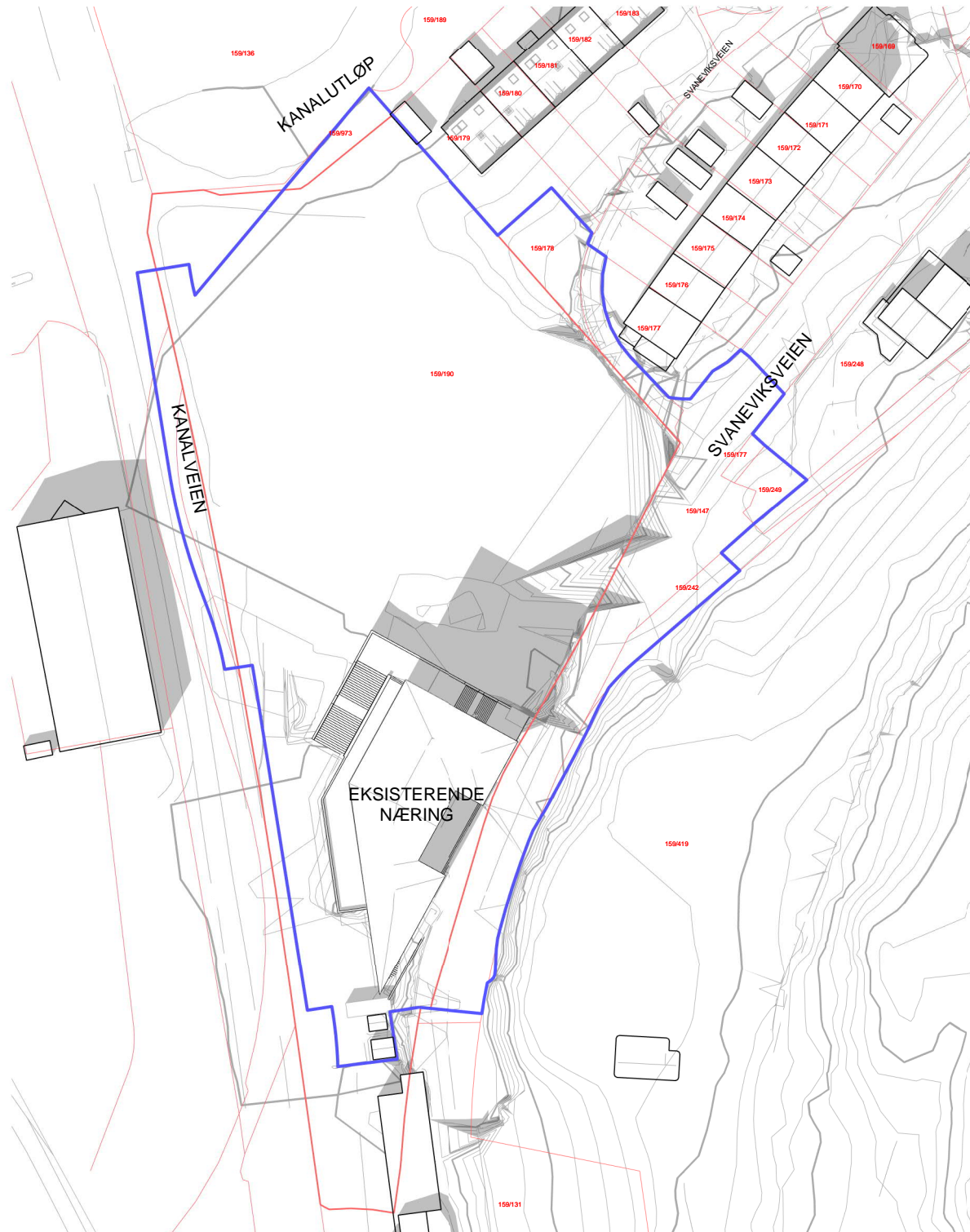
| Målestokk | Arkstørrelse | Sign. | Kontr. |
|-----------|--------------|-------|--------|
| 1:1000 | A3 | KD/MK | JEV |

| Tegningsnr. | Rev. |
|-----------------|------|
| A1-003-8 | |

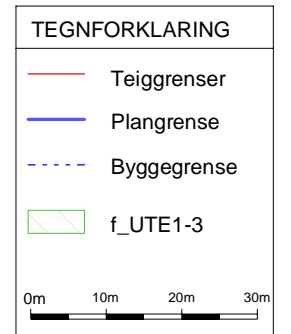
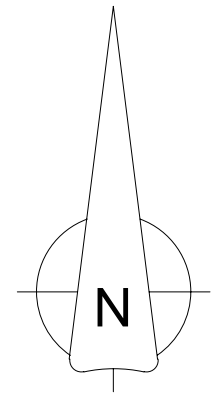
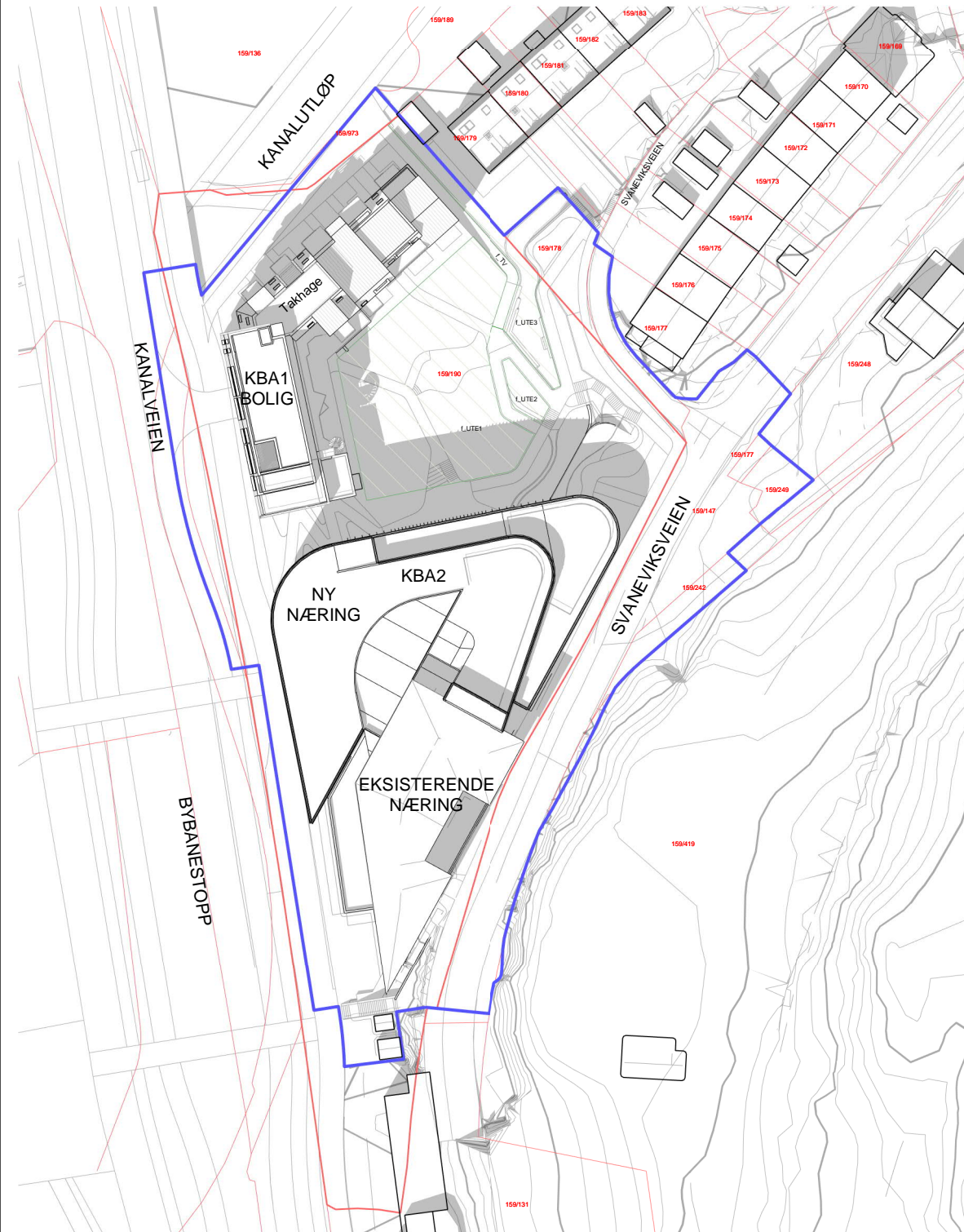


kl. 15.00 - 20. mai

Eksisterende situasjon



Fremtidig situasjon



11 Sol- og skyggeillustrasjoner
 Plannavn: ÅRSTAD. GNR 159 BNR 190,
 DELFELT S15 MINDEMYREN
 Plan-id: 4601_66000000

| Rev | Dato | Beskrivelse | Tegn. | Kontr. |
|-----|------|-------------|-------|--------|
| | | | | |

Gnr./Bnr. 159 / 190
 Tiltakshaver Kanalveien Utbygging AS

Prosjektnavn
Kanalveien 52

Tegningsnavn
Solstudie mai kl. 15.00

| | | |
|---------------------|------------------|-------------------------------|
| Prosj.nr. 180030 | Dato 16.10.23 | Tegningsstatus Planforslag |
|---------------------|------------------|-------------------------------|

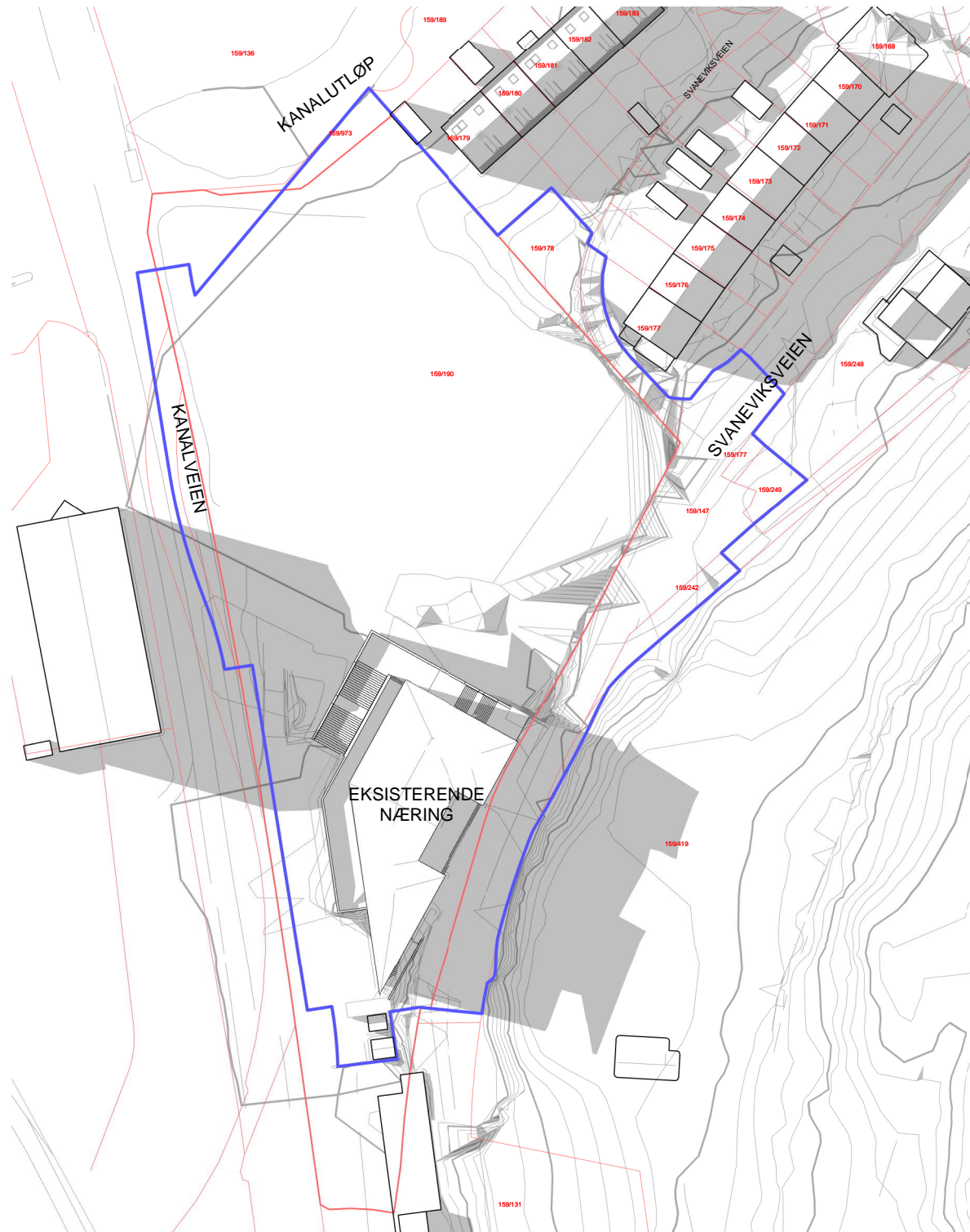
| | | | |
|---------------------|-------------------|----------------|---------------|
| Målestokk 1:1000 | Arkstørelse A3 | Sign. KD/MK | Kontr. JEV |
|---------------------|-------------------|----------------|---------------|

| | |
|--------------------------------|------|
| Tegningsnr. A1-003-9 | Rev. |
|--------------------------------|------|

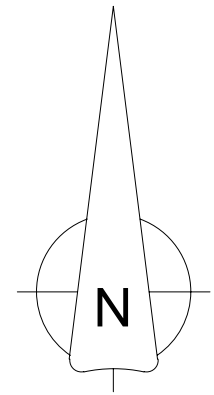
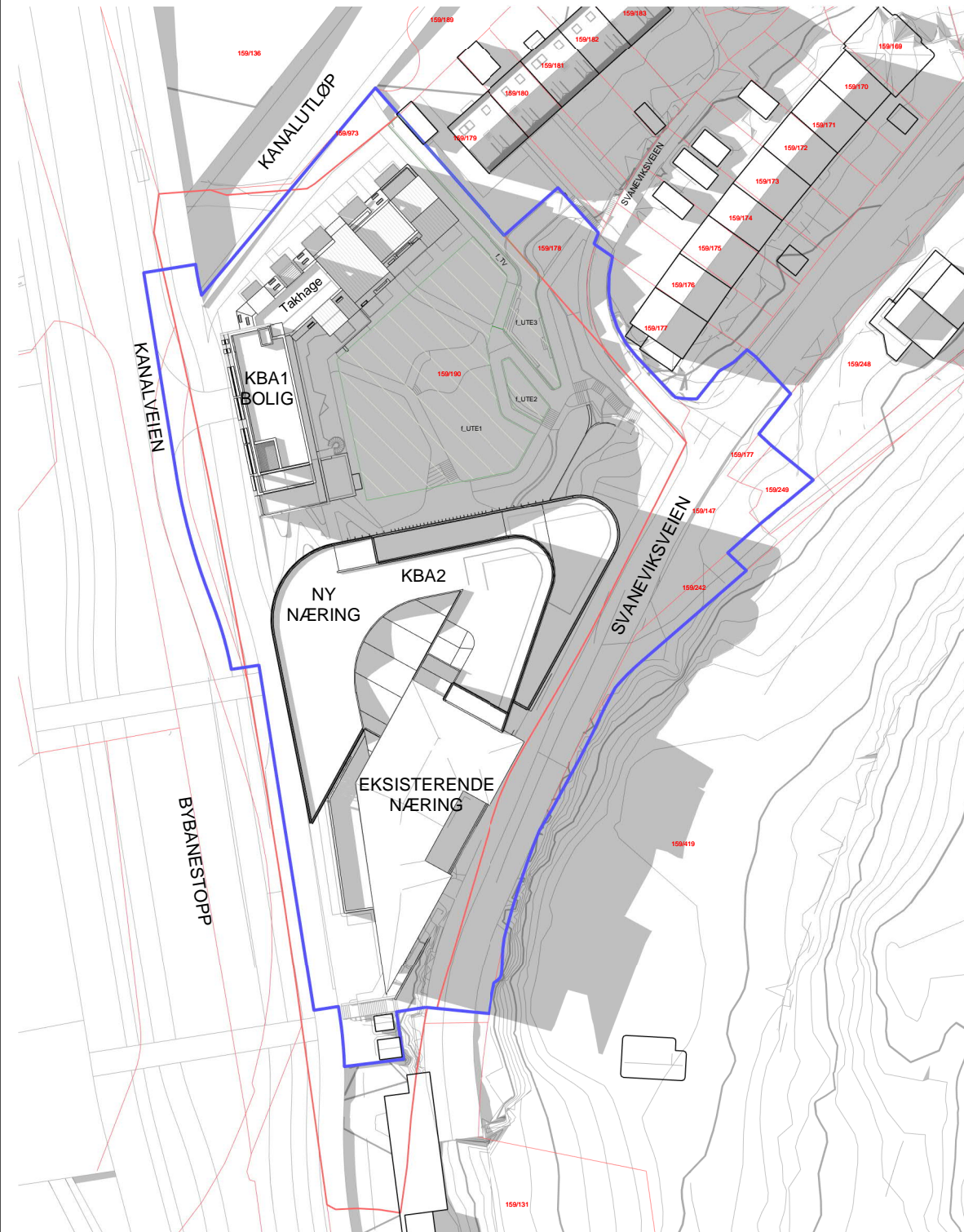


kl. 20.00 - 20. mai

Eksisterende situasjon



Fremtidig situasjon



TEGNFORKLARING

- Teiggrensler
- Plangrense
- - - Byggegrense
- f_UTE1-3

0m 10m 20m 30m

11 Sol- og skyggeillustrasjoner
 Plannavn: ÅRSTAD. GNR 159 BNR 190,
 DELFELT S15 MINDEMYREN
 Plan-id: 4601_66000000

| Rev | Dato | Beskrivelse | Tegn. | Kontr. |
|-----|------|-------------|-------|--------|
| | | | | |

Gnr./Bnr. 159 / 190
 Tiltakshaver Kanalveien Utbygging AS

Prosjektnavn
Kanalveien 52

Tegningsnavn
Solstudie mai kl. 20.00

| | | |
|---------------------|------------------|-------------------------------|
| Prosj.nr. 180030 | Dato 16.10.23 | Tegningsstatus Planforslag |
|---------------------|------------------|-------------------------------|

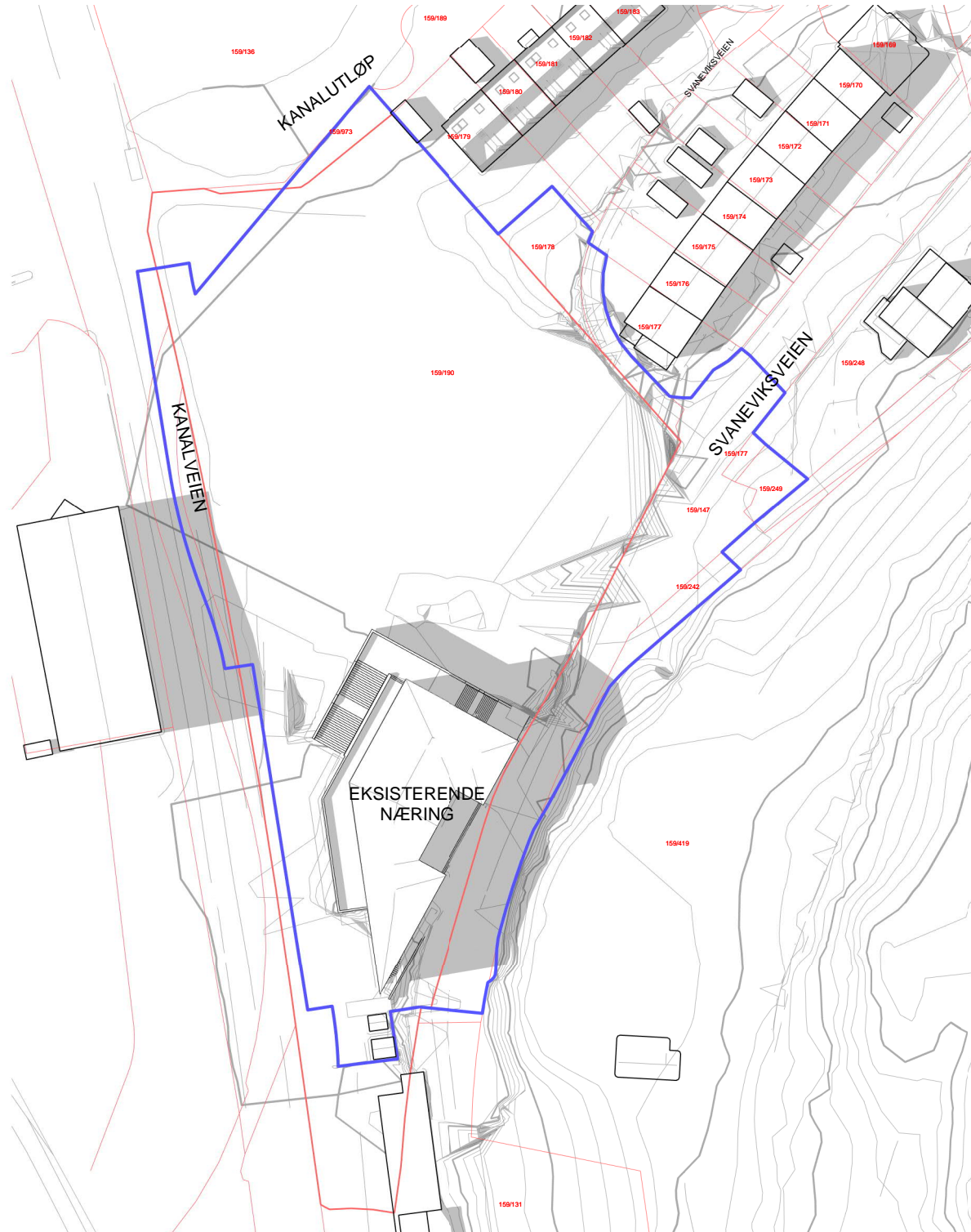
| | | | |
|---------------------|--------------------|----------------|---------------|
| Målestokk 1:1000 | Arkstørrelse A3 | Sign. KD/MK | Kontr. JEV |
|---------------------|--------------------|----------------|---------------|

| | |
|---------------------------------|------|
| Tegningsnr. A1-003-11 | Rev. |
|---------------------------------|------|

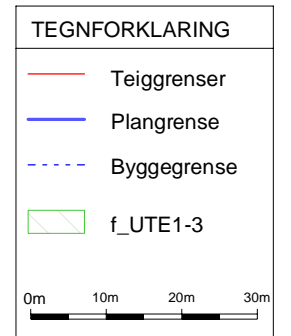
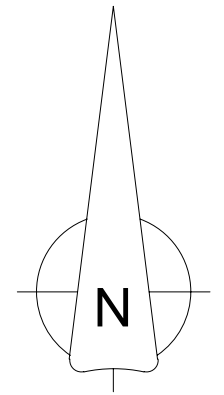
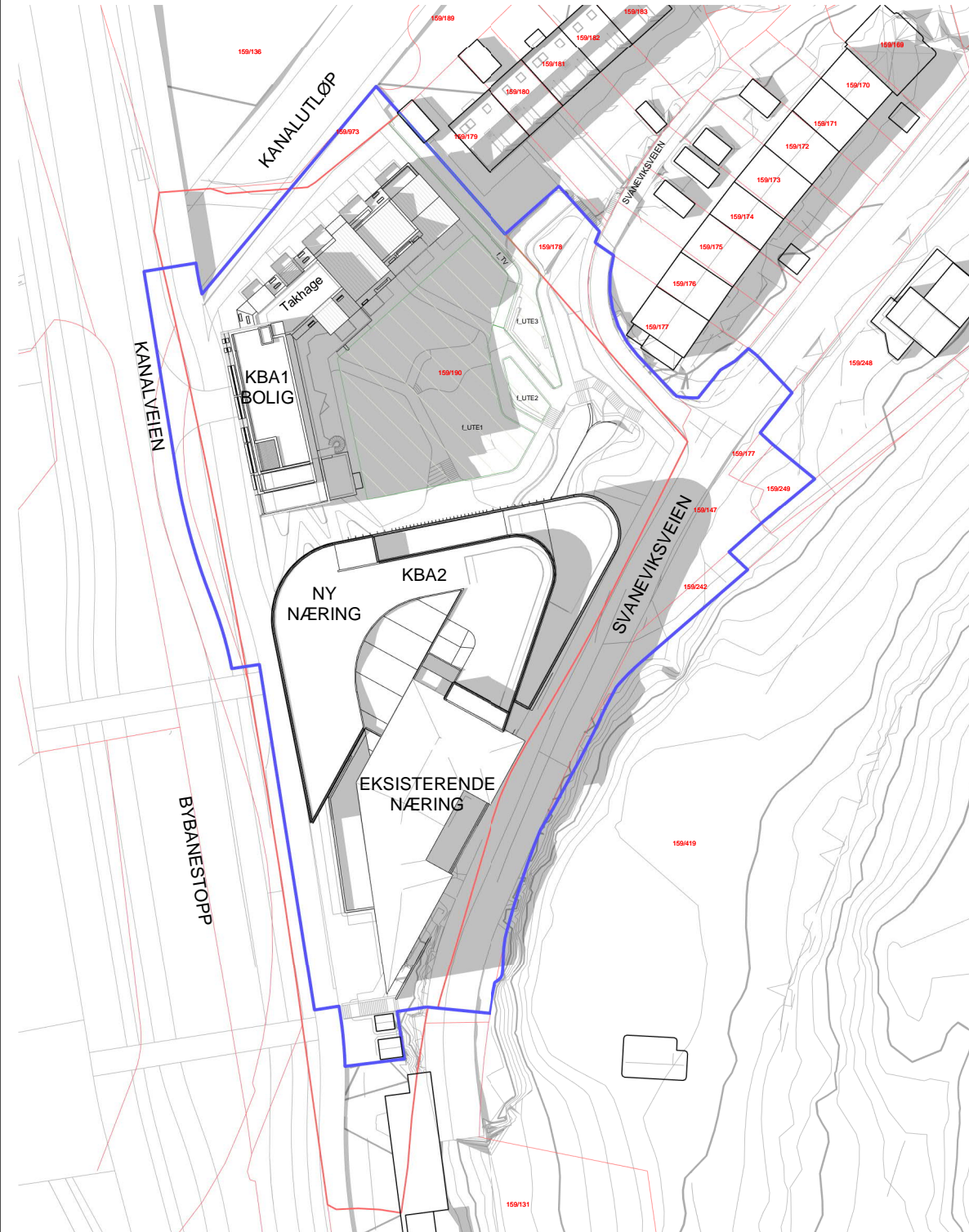


kl. 18.00 - sommersolverv

Eksisterende situasjon



Fremtidig situasjon



11 Sol- og skyggeillustrasjoner
 Plannavn: ÅRSTAD. GNR 159 BNR 190,
 DELFELT S15 MINDEMYREN
 Plan-id: 4601_66000000

| Rev | Dato | Beskrivelse | Tegn. | Kontr. |
|-----|------|-------------|-------|--------|
| | | | | |

Gnr./Bnr. **159 / 190** Tiltakshaver **Kanalveien Utbygging AS**

Prosjektnavn **Kanalveien 52**

Tegningsnavn **Solstudie sommersolverv kl. 18.00**

| | | |
|----------------------------|-------------------------|--------------------------------------|
| Prosj.nr. 180030 | Dato 16.10.23 | Tegningsstatus Planforslag |
|----------------------------|-------------------------|--------------------------------------|

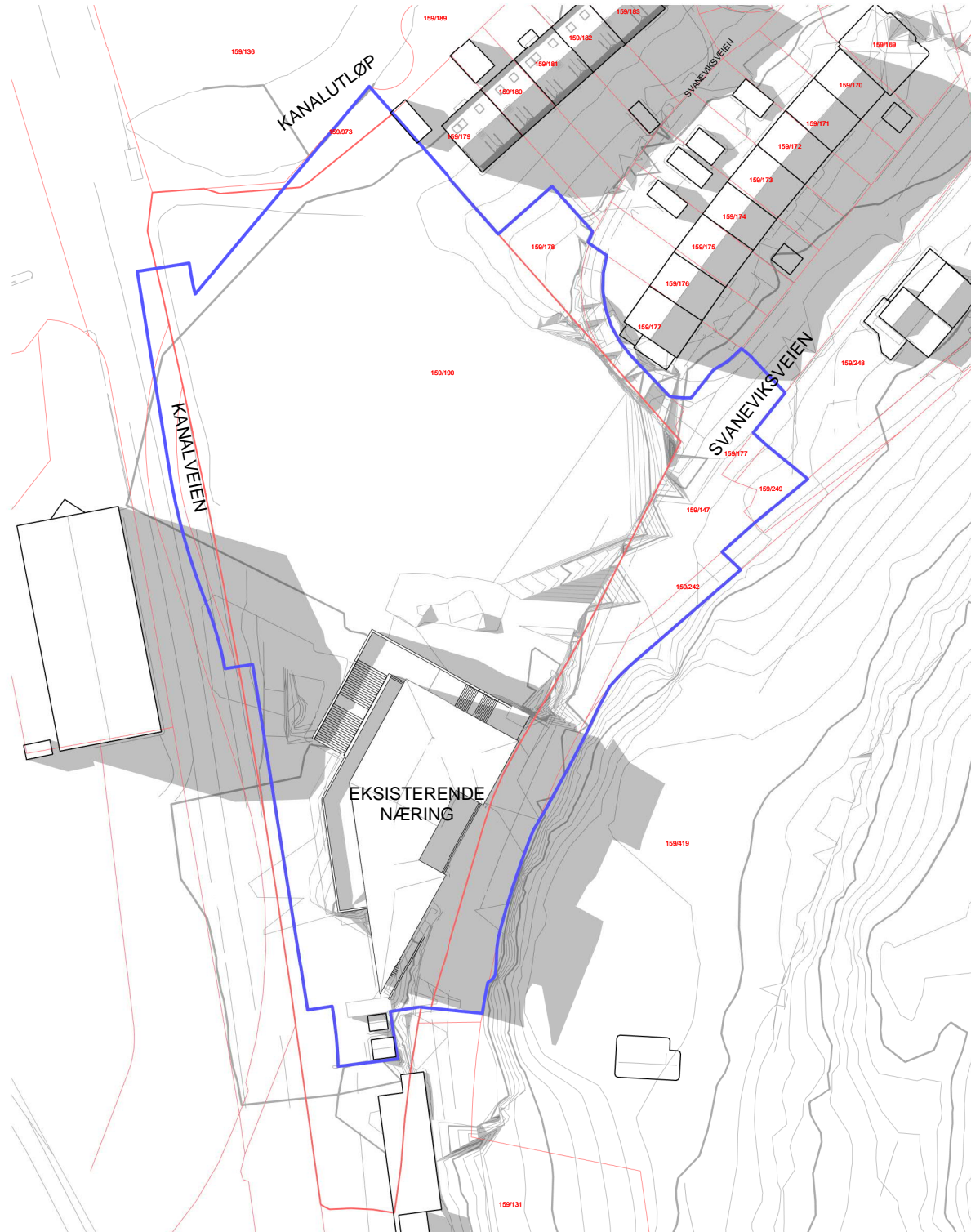
| | | | |
|----------------------------|--------------------------|-----------------------|----------------------|
| Målestokk 1:1000 | Arkstørelse A3 | Sign. KD/MK | Kontr. JEV |
|----------------------------|--------------------------|-----------------------|----------------------|

| | |
|---------------------------------|------|
| Tegningsnr. A1-003-12 | Rev. |
|---------------------------------|------|

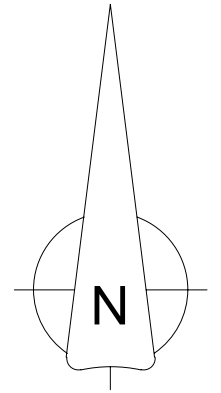
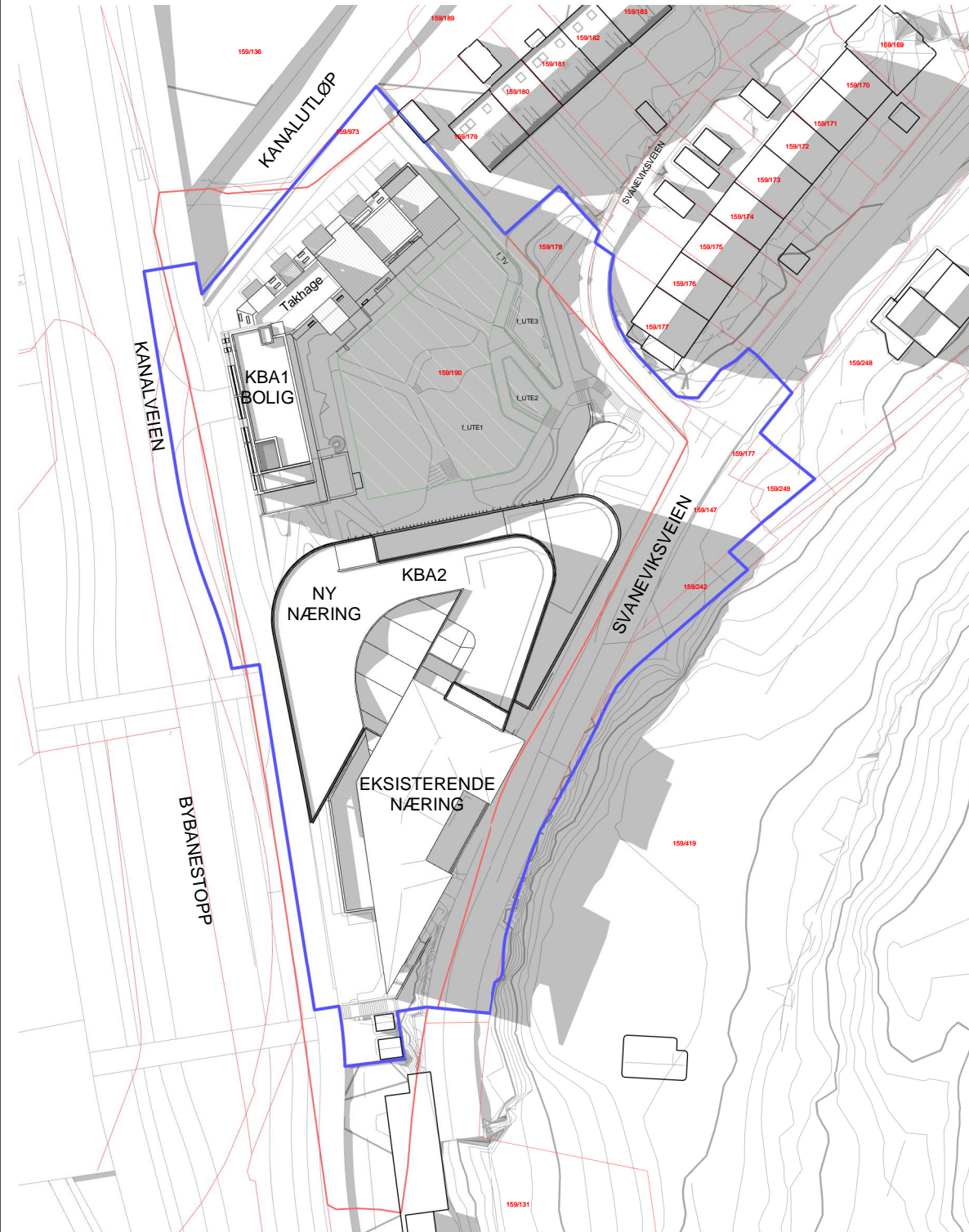


kl. 20.00 - sommersolverv

Eksisterende situasjon



Fremtidig situasjon



TEGNFORKLARING

- Teiggrensler
- Plangrense
- - - Byggegrense
- f_UTE1-3

0m 10m 20m 30m

11 Sol- og skyggeillustrasjoner
 Plannavn: ÅRSTAD. GNR 159 BNR 190,
 DELFELT S15 MINDEMYREN
 Plan-id: 4601_66000000

| Rev | Dato | Beskrivelse | Tegn. | Kontr. |
|-----|------|-------------|-------|--------|
| | | | | |

Gnr./Bnr. 159 / 190
 Tiltakshaver Kanalveien Utbygging AS

Prosjektnavn
Kanalveien 52

Tegningsnavn
Solstudie sommersolverv kl. 20.00

| | | |
|---------------------|------------------|-------------------------------|
| Prosj.nr. 180030 | Dato 16.10.23 | Tegningsstatus Planforslag |
|---------------------|------------------|-------------------------------|

| | | | |
|---------------------|-------------------|----------------|---------------|
| Målestokk 1:1000 | Arkstørelse A3 | Sign. KD/MK | Kontr. JEV |
|---------------------|-------------------|----------------|---------------|

| | |
|---------------------------------|------|
| Tegningsnr. A1-003-13 | Rev. |
|---------------------------------|------|

