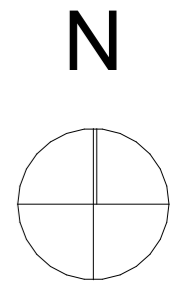
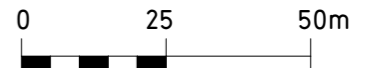




-  Teiggrense
-  Bygggrense
-  Plangrenser
-  Formålsgrense

-  +77,0 Prosjekterte høyder
-  Stigningsforhold
-  Rives
-  Ny bebyggelse
-  Eks bebyggelse
-  Adkomstvei
-  Sykkelparkering
-  Lekeplass
-  Hager
-  Naturrområde
-  Terrasse
-  Vegetasjon



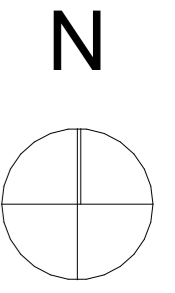
Prosjekt	Tiltakshaver:	Gnr/Bnr:		
Øvre Fantoftåsen	BYBO as	12/104 m fl		
Fase	Date:	Prosjekt nr:	Ans:	
Detaljreguleringsplan	27.01.2026	2342	BME/TB	Ans
Tegning	Tegningsnr:	Mål:	Rev. ID:	
Illustrasjonsplan	11	A3/1:1000		



- Teiggrense
- Bygggrense
- Plangrenser
- Formålsgrense

- +77,0 Prosjekterte høyder
- Stigningsforhold
- Rives
- Ny bebyggelse
- Eks bebyggelse
- Adkomstvei
- Sykkelparkering
- Lekeplass
- Hager
- Naturområde
- Terrasse
- Vegetasjon

8 750 000 | 6 695 800,00



Prosjekt Øvre Fantoftåsen	Tiltakshaver: BYBO as	Gnr/Bnr: 12/104 m fl
Fase Detaljreguleringsplan	Date: 27.01.2026	Prosjekt nr: 2342
Tegning Illustrasjonsplan utsnitt	Tegningsnr: 12	Ans: BME/TB
	Mål: A3/1:1000	Rev. ID:

ENTIL
ARKIT
EKTER

55 30 48 80 www.entilen-arkitekter.no