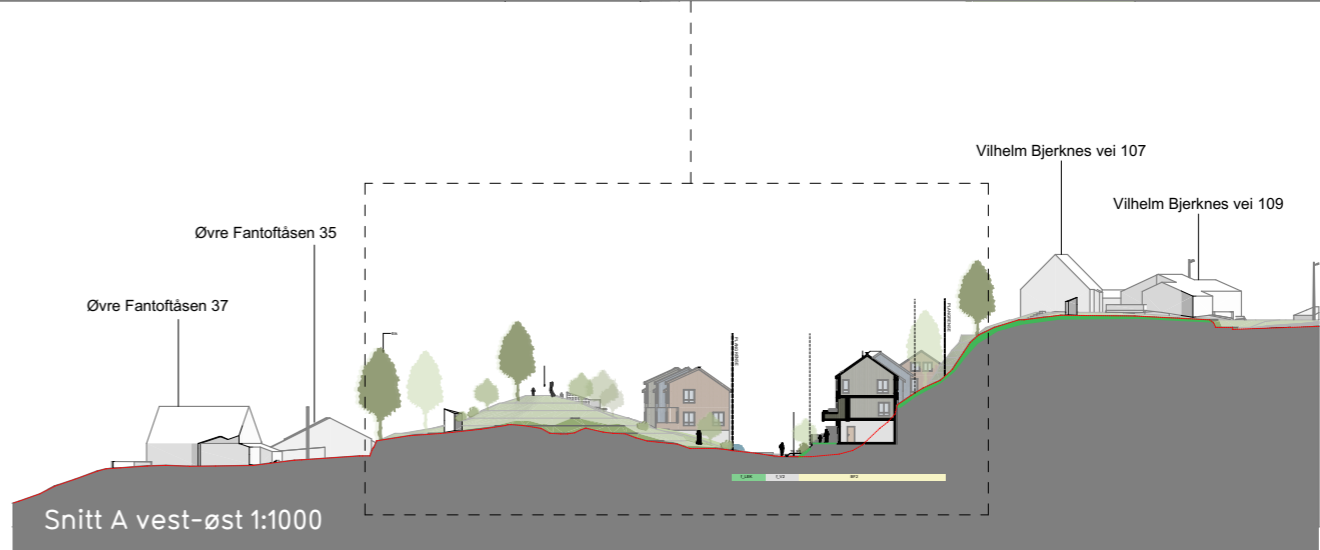


Snitt A vest-øst 1:200



Lokasjonsfigur 1:2000

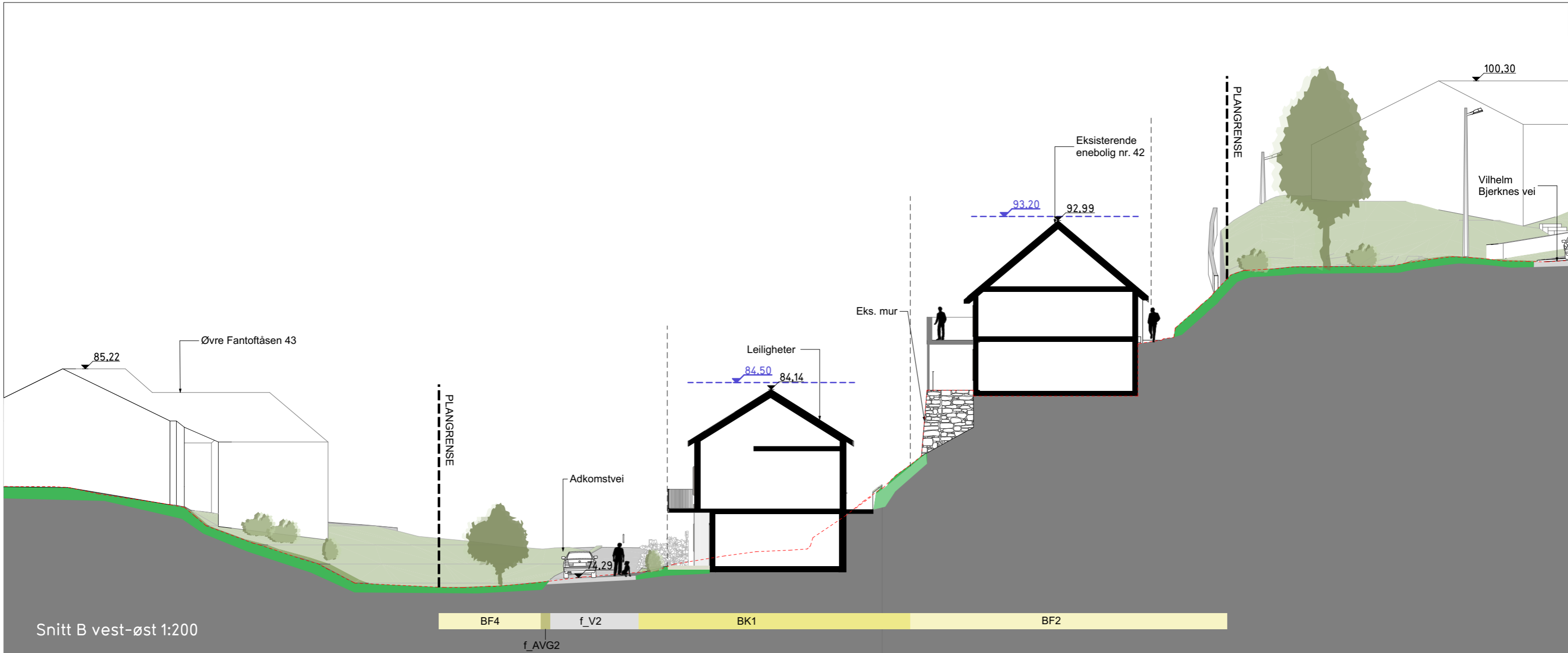
- - - - - Eksisterende terreng
- - - - - Byggegrenser
- - - - - Regulert MH



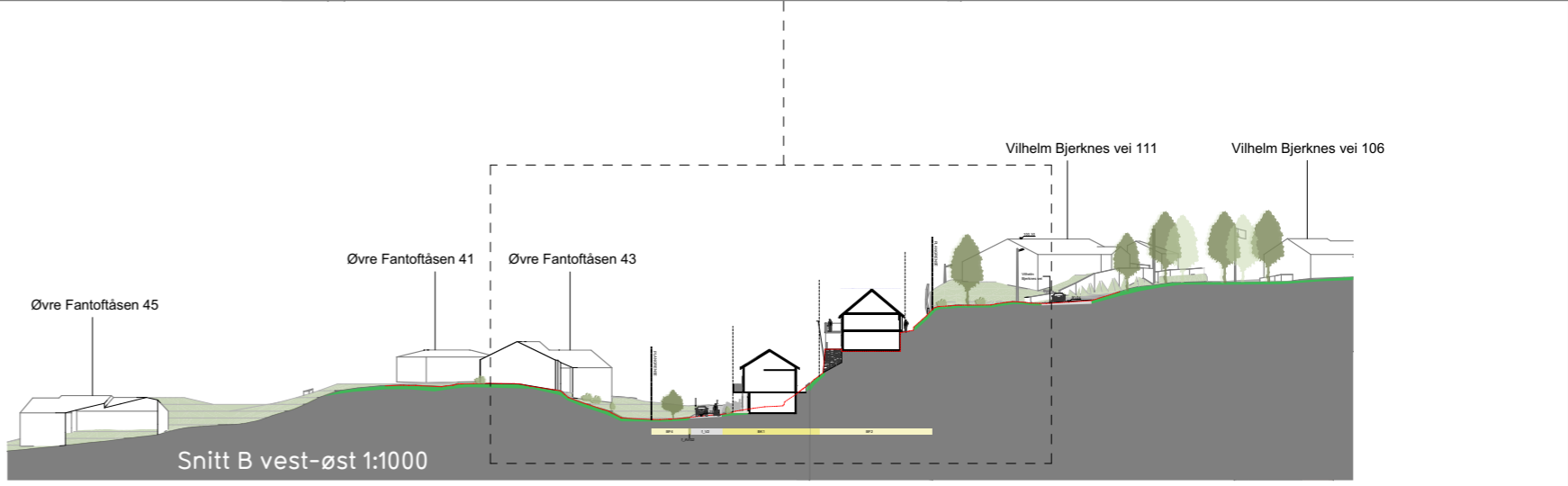
Snitt A vest-øst 1:1000

Prosjekt	Øvre Fantoftåsen	Tiltakshaver:	BYBO as	Gnr/Bnr:	12/104 m fl
Date:	26.01.2026	Tegner:	BME/TB	Ans:	
Tegning	Snitt A	Tegningsnr:	20	Rev. ID:	
		Prosjekt nr:	2342		
		Mål:	A3/1:200,		

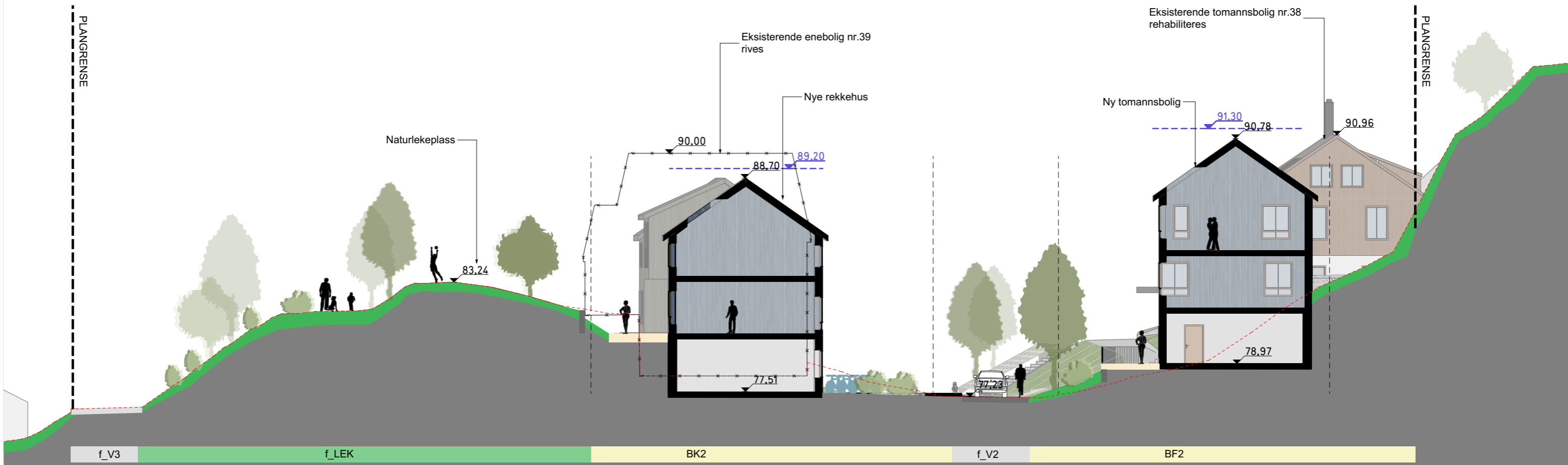
ENTIL
ARKIT
EKTER



- - - - - Eksisterende terreng
- - - - - Byggegrenser
- - - - - Regulert MH



Prosjekt	Øvre Fantoftåsen	Tiltakshaver:	BYBO as	Gnr/Bnr:	12/104 m fl
Fase	Detaljreguleringsplan	Date:	26.01.2026	Prosjekt nr:	2342
Tegning	Snitt B	Tegningsnr:	21	Mål:	A3/1:200,
				Tegner:	BME/TB
				Ans:	
				Rev. ID:	

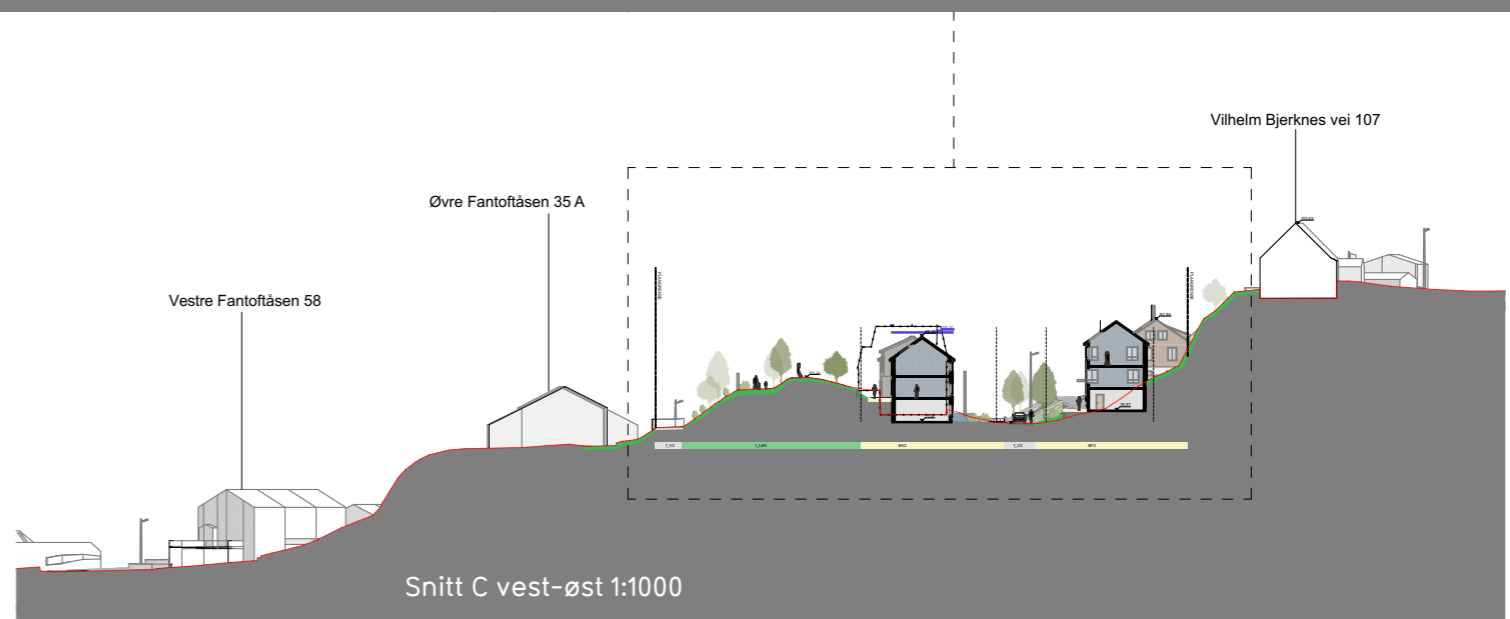


Snitt C vest-øst 1:200



Lokasjonsfigur 1:2000

- - - - - Eksisterende terreng
- - - - - Byggegrenser
- - - - - Regulert MH
- x x x x x Rives



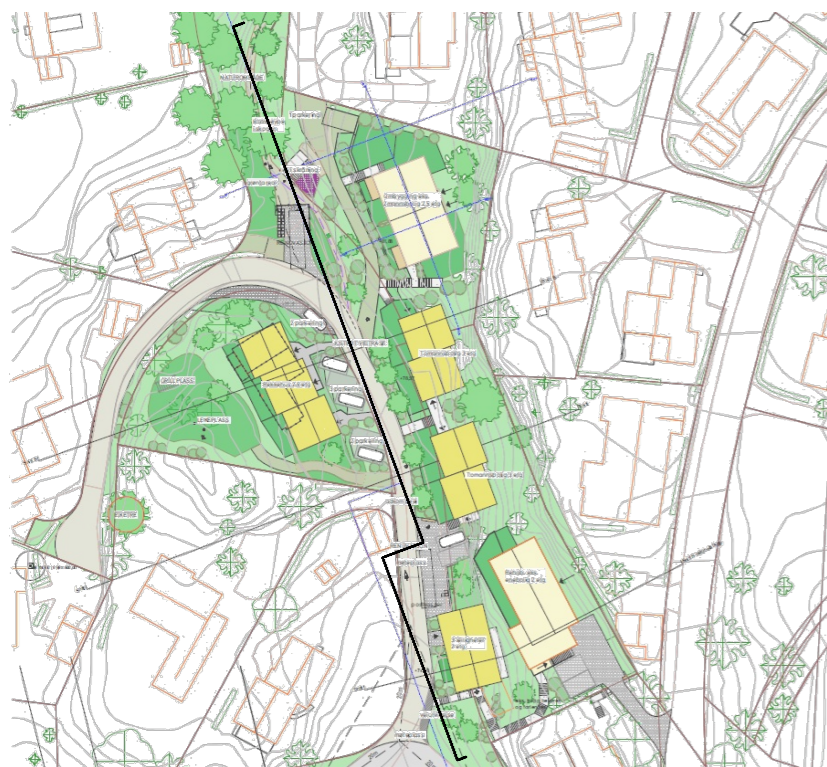
Snitt C vest-øst 1:1000

Prosjekt	Øvre Fantoftåsen	Tiltakshaver:	BYBO as	Gnr/Bnr:	12/104 m fl
Fase	Detaljreguleringsplan	Date:	26.01.2026	Prosjekt nr:	2342
Tegning	Snitt C	Tegningsnr:	22	Mål:	A3/1:200,
				Tegner:	BME/TB
				Ans:	Ans
				Rev. ID:	

ENTIL
ARKIT
EKTER



1:500 Oppriss nord-sør



Lokasjonsfigur

Prosjekt	Tiltakshaver:	Gnr/Bnr:	
Øvre Fantoftåsen	BYBO as	12/104 m fl	
Fase	Date:	Prosjekt nr:	Ans:
Detaljreguleringsplan	26.01.2026	2342	BME/TB Ans
Tegning	Tegningsnr:	Mål:	Rev. ID:
Oppriss gjennom adkomstveien	23	A3/1:500	

ENTIL
ARKIT
EKTER