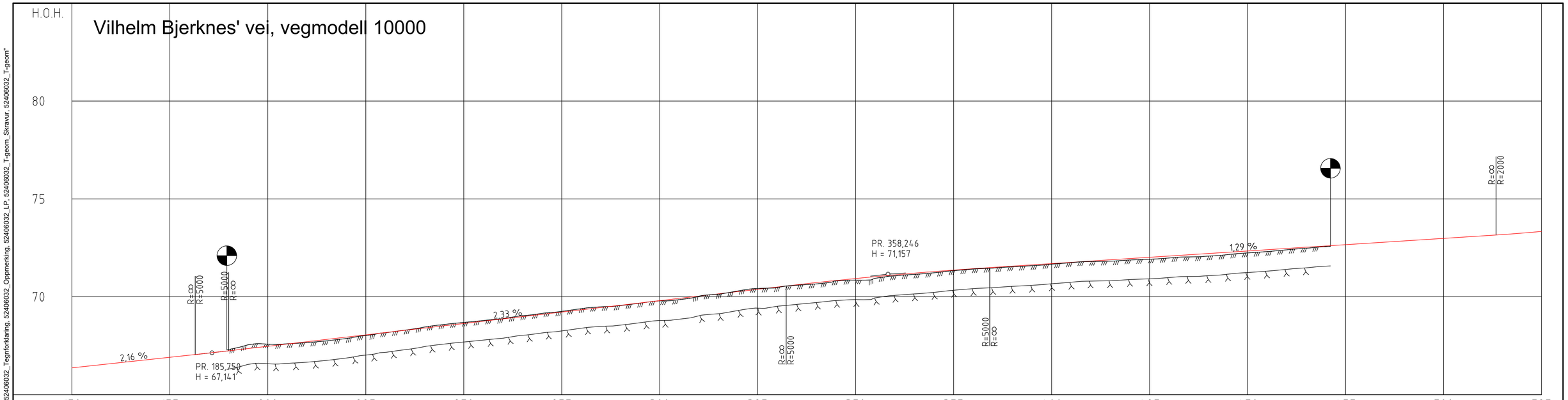

PROFIL NR.	150	175	200	225	250	275	300	325	350	375	400	425	450	475	500	525
HOR.KURV.	R=∞		R=-250		R=∞	R=-50	R=∞		R=-500	R=∞		R=1000		R=∞	R=800	
BREDDEUTV.																
TVERRFALL H.kj.b.k. / V.kj.b.k.																
PROFIL H.	66,37 66,48 66,59 66,69 66,80 66,91 67,02 67,13 67,24 67,36 67,47 67,59 67,71 67,82 67,94 68,06 68,17 68,29 68,40 68,52 68,64 68,75 68,87 68,99 69,10 69,22 69,34 69,45 69,57 69,68 69,80 69,92 70,03 70,15 70,27 70,38 70,50 70,62 70,73 70,83 70,93 71,03 71,12 71,24 71,29 71,36 71,44 71,50 71,57 71,63 71,70 71,76 71,82 71,89 71,95 72,02 72,08 72,15 72,21 72,27 72,34 72,40 72,47 72,53 72,60 72,66 72,73 72,79 72,85 72,92 72,98 73,05 73,11 73,18 73,25 73,34															

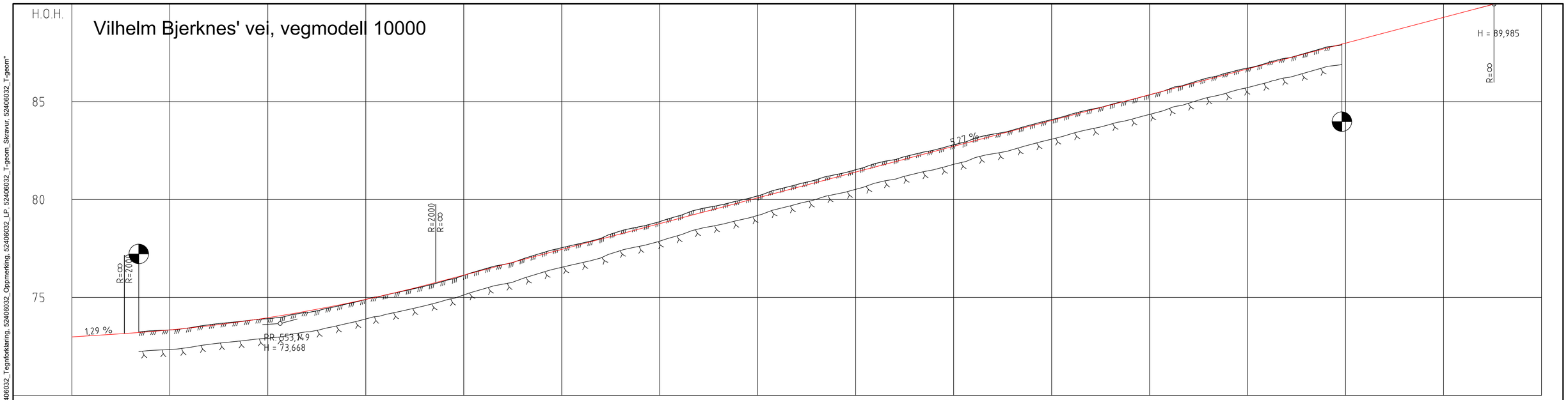

PROFIL NR.	500	525	550	575	600	625	650	675	700	725	750	775	800	825	850	875
HOR.KURV.	R=∞	R=800	R=∞		R=1000		R=∞	R=1000		R=∞	R=125	R=200	R=100	R=200		
BREDDEUTV.																
TVERRFALL H.kj.b.k. / V.kj.b.k.																
PROFIL H.	72,98 73,05 73,11 73,18 73,25 73,34 73,44 73,55 73,68 73,81 73,96 74,13 74,30 74,49 74,69 74,90 75,12 75,36 75,64 75,87 76,14 76,40 76,66 76,93 77,19 77,45 77,72 77,98 78,24 78,55 78,77 79,03 79,30 79,56 79,82 80,09 80,35 80,61 80,88 81,14 81,40 81,67 81,93 82,19 82,46 82,72 82,98 83,25 83,55 83,78 84,04 84,30 84,57 84,83 85,09 85,36 85,62 85,88 86,15 86,44 86,67 86,94 87,20 87,46 87,73 87,99 88,25 88,52 88,78 89,04 89,31 89,57 89,83 89,98															

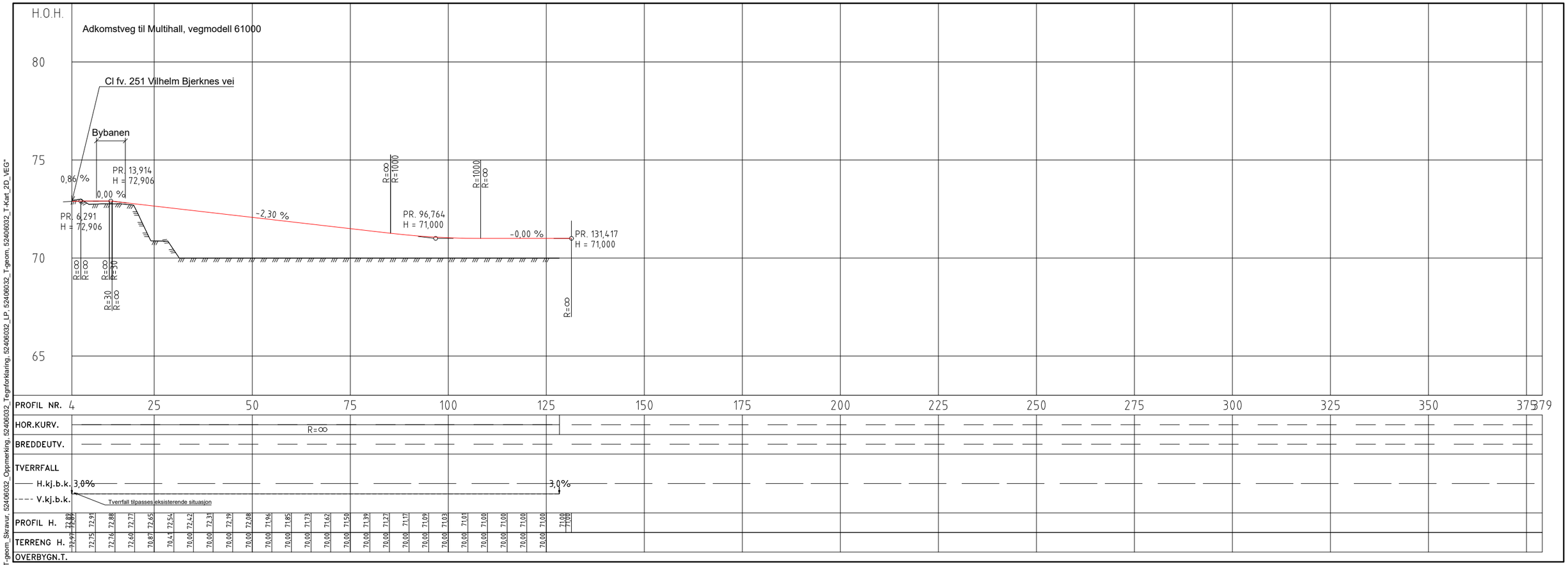

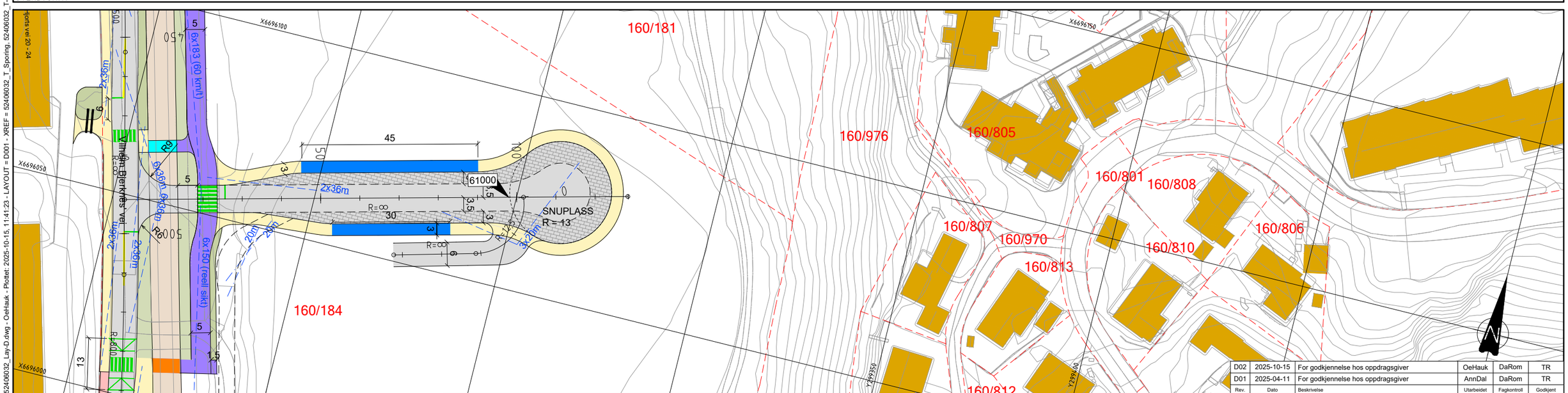

Tegnforklaring

	Kjøreveg		Plattform		Mur
	Fortau		Bybanen		Frisiktlinje
	Sykkelfelt		Signalregulert planovergang		Eiendomsgrenser
	Sykkelveg en/tovegs		Uregulert planovergang		Avkjørsel
	Gang og sykkelveg		Fylling/ skjæring/ grøft		Stengt avkjørsel
	Rabatt		Oppmerking	000	Henvisning til vegmodell

Rev.	Dato	Beskrivelse	Utarbeidet	Fagkontroll	Godkjent
D02	2025-10-15	For godkjennelse hos oppdragsgiver	OeHauk	DaRom	TR
D01	2025-04-11	For godkjennelse hos oppdragsgiver	AnnDal	DaRom	TR

Dette dokumentet er utarbeidet av Norconsult som del av det oppdraget som fremgår nedenfor. Opphavsretten tilhører Norconsult. Dokumentet må bare benyttes til det formål som oppdragsavtalen beskriver, og må ikke kopieres eller gjøres tilgjengelig på annen måte eller i større utstrekning enn formålet tilsier.

Bergen kommune

Målestokk (gjelder A1): 1:500

Slettebakken områdereguleringsplan

Plan og profil, Multihall

Områdereguleringsplan

Norconsult

Oppdragsnummer: 52406032

Tegningsnummer: D001

Revisjon: D02

"X:\nor\oppdrag\Bergen\52406\52406032\BIM\Veg\Arkfil\52406032_Lay-D.dwg - OeHauk - Plottet: 2025-10-15, 11:41:23 - LAYOUT = D001 - XREF = 52406032_T_Sporing, 52406032_T_geom, 52406032_T-Kart_2D_VEG"
"52406032_T_geom_Skravur, 52406032_Oppmerking, 52406032_Tegnforklaring, 52406032_LP, 52406032_T_geom, 52406032_T-Kart_2D_VEG"

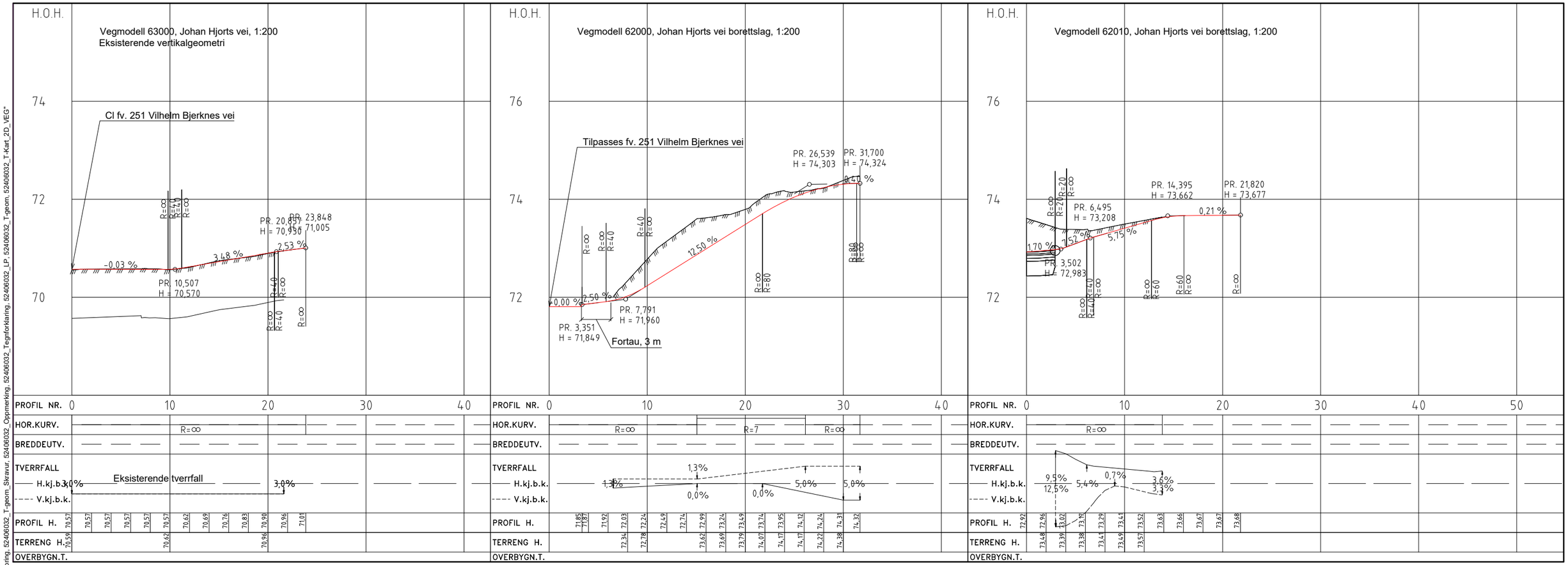

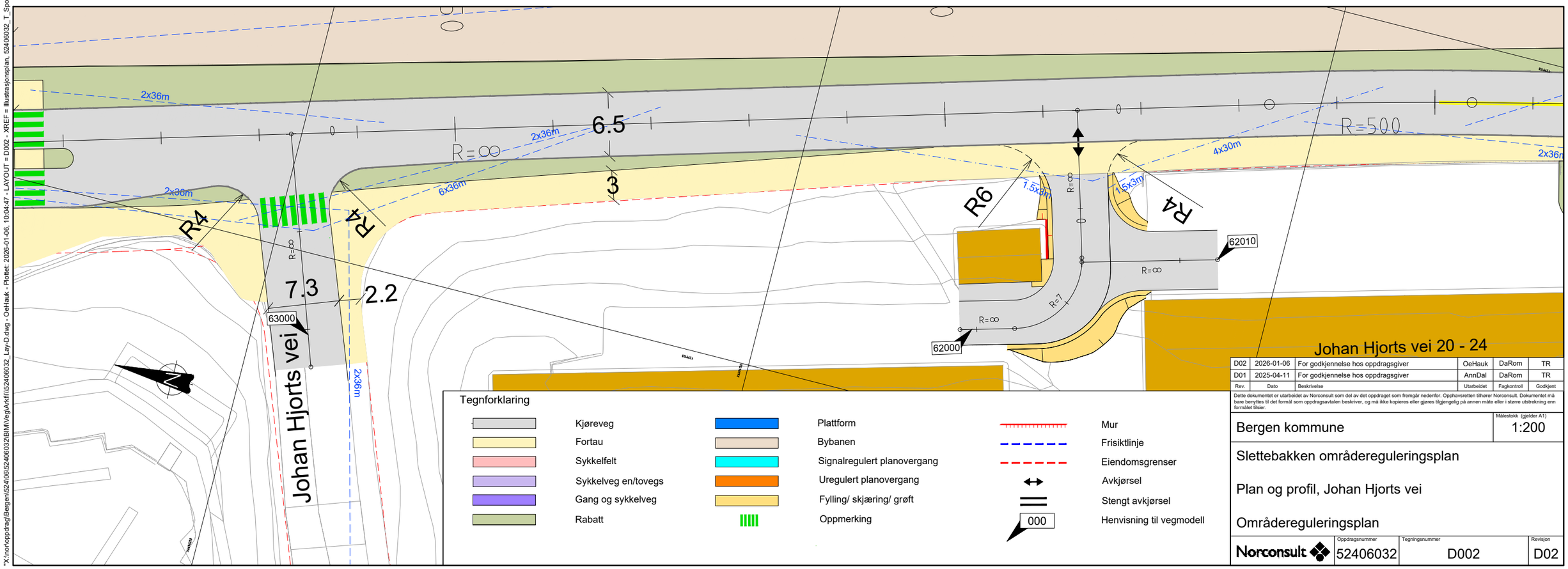

Johan Hjorts vei 20 - 24

Rev.	Dato	Beskrivelse	Utarbeidet	Fagkontroll	Godkjent
D02	2026-01-06	For godkjennelse hos oppdragsgiver	OeHauk	DaRom	TR
D01	2025-04-11	For godkjennelse hos oppdragsgiver	AnnDal	DaRom	TR

Dette dokumentet er utarbeidet av Norconsult som del av det oppdraget som fremgår nedenfor. Opphavsretten tilhører Norconsult. Dokumentet må bare benyttes til det formål som oppdragsavtalen beskriver, og må ikke kopieres eller gjøres tilgjengelig på annen måte eller i større utstrekning enn formålet tilsier.

Bergen kommune

Målestokk (gjelder A1): 1:200

Slettebakken områdereguleringsplan

Plan og profil, Johan Hjorts vei

Områdereguleringsplan

Norconsult

Oppdragsnummer	Tegningsnummer	Revisjon
52406032	D002	D02

"X:\nor\oppdrag\Bergen\52406\52406032\BIM\Veg\Arkfil\52406032_Lay-D.dwg - OeHauk - Plottet: 2026-01-06, 10:04:47 - LAYOUT = D002 - XREF = Illustrasjonsplan, 52406032_T_Sporing, 52406032_T-geom_Skravur, 52406032_Oppmerking, 52406032_Tegnforklaring, 52406032_LP, 52406032_T-geom, 52406032_T-Kart_2D_VEG"

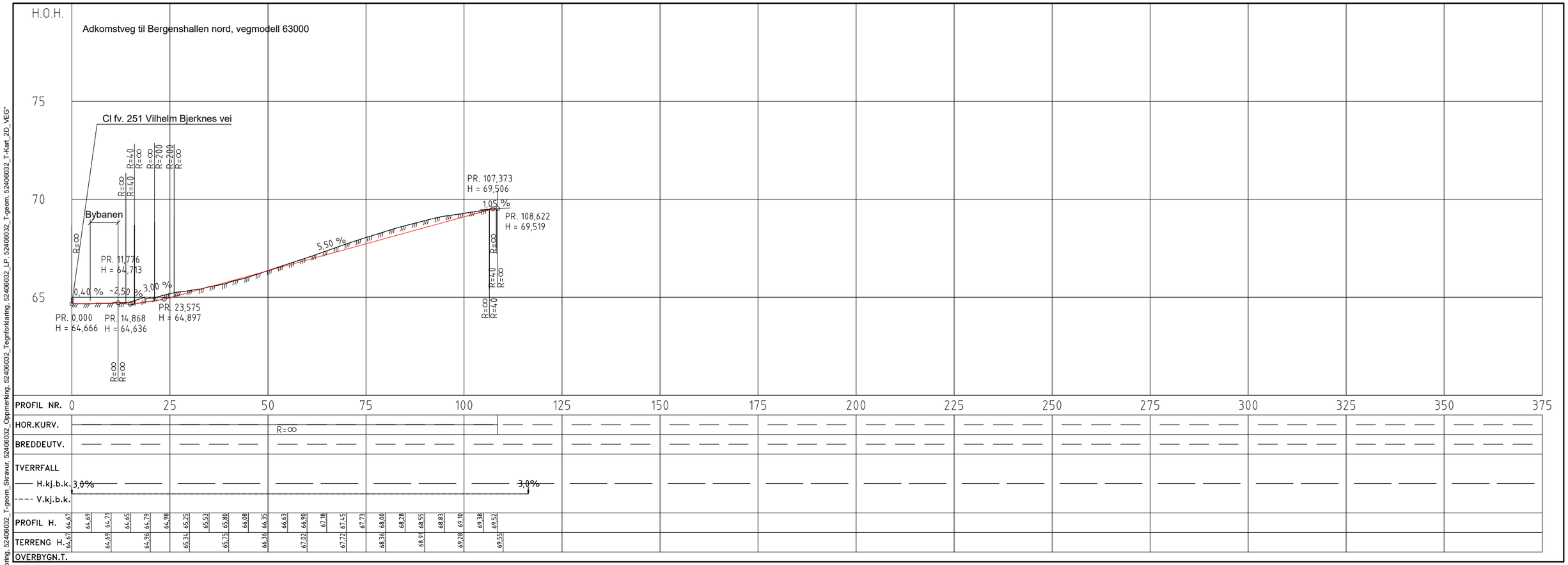

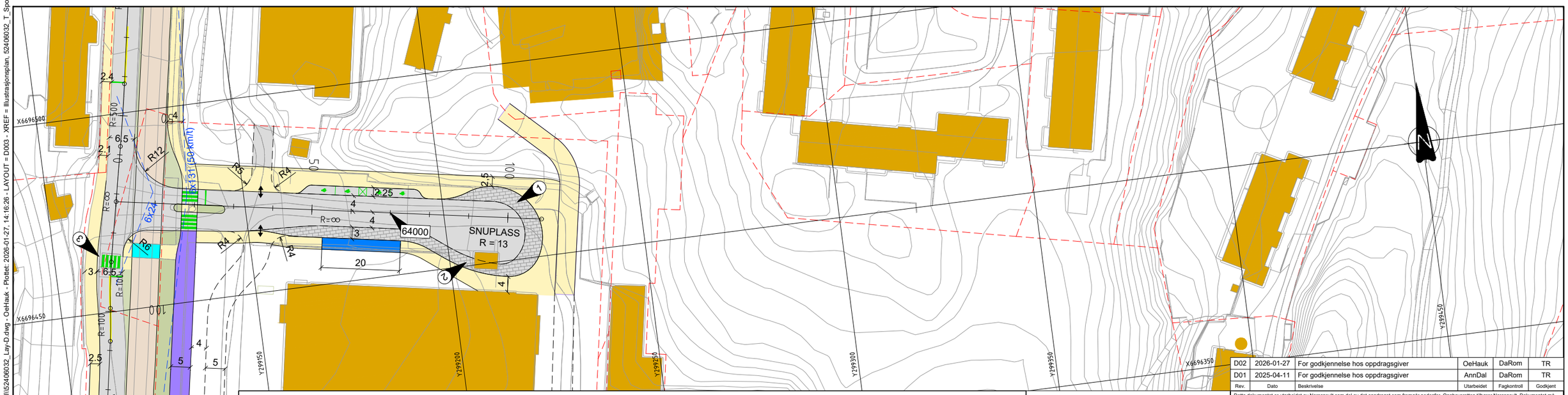

Tegnforklaring

- Kjøreveg
- Fortau
- Sykkelfelt
- Sykkelveg en/tovegs
- Gang og sykkelveg
- Rabatt
- Plattform
- Bybanen
- Signalregulert planovergang
- Uregulert planovergang
- Fylling/ skjæring/ grøft
- Oppmerking
- Mur
- Frisiktlinje
- Eiendomsgrenser
- Avkjørsel
- Stengt avkjørsel
- 000 Henvisning til vegmodell

Merknad / henvisninger

1. Overkjørbart areal
2. Snusirkel tilpasset sporing for buss
3. Flyttet kantstein for å sikre gjennomgående kjørevegbredde

Rev.	Dato	Beskrivelse	Utarbeidet	Fagkontroll	Godkjent
D02	2026-01-27	For godkjennelse hos oppdragsgiver	OeHauk	DaRom	TR
D01	2025-04-11	For godkjennelse hos oppdragsgiver	AnnDal	DaRom	TR

Dette dokumentet er utarbeidet av Norconsult som del av det oppdraget som fremgår nedenfor. Opphavsretten tilhører Norconsult. Dokumentet må bare benyttes til det formål som oppdragsavtalen beskriver, og må ikke kopieres eller gjøres tilgjengelig på annen måte eller i større utstrekning enn formålet tilsier.

Bergen kommune

Målestokk (gjelder A1): 1:500

Slettebakken områdereguleringsplan

Plan og profil, Bergenshallen nord

Områdereguleringsplan

Norconsult

Oppdragsnummer	Tegningsnummer	Revisjon
52406032	D003	D02

"X:\nor\oppdrag\Bergen\524\06\52406032\BIM\Veg\Arkfil\52406032_Lay-D.dwg - OeHauk - Plottet: 2026-01-27, 14:16:26 - LAYOUT = D003 - XREF = Illustrasjonsplan, 52406032_T_Sporing, 52406032_T-geom_Skravur, 52406032_Oppmerking, 52406032_Tegnforklaring, 52406032_LP, 52406032_T-geom, 52406032_T-Kart_2D_VEG"

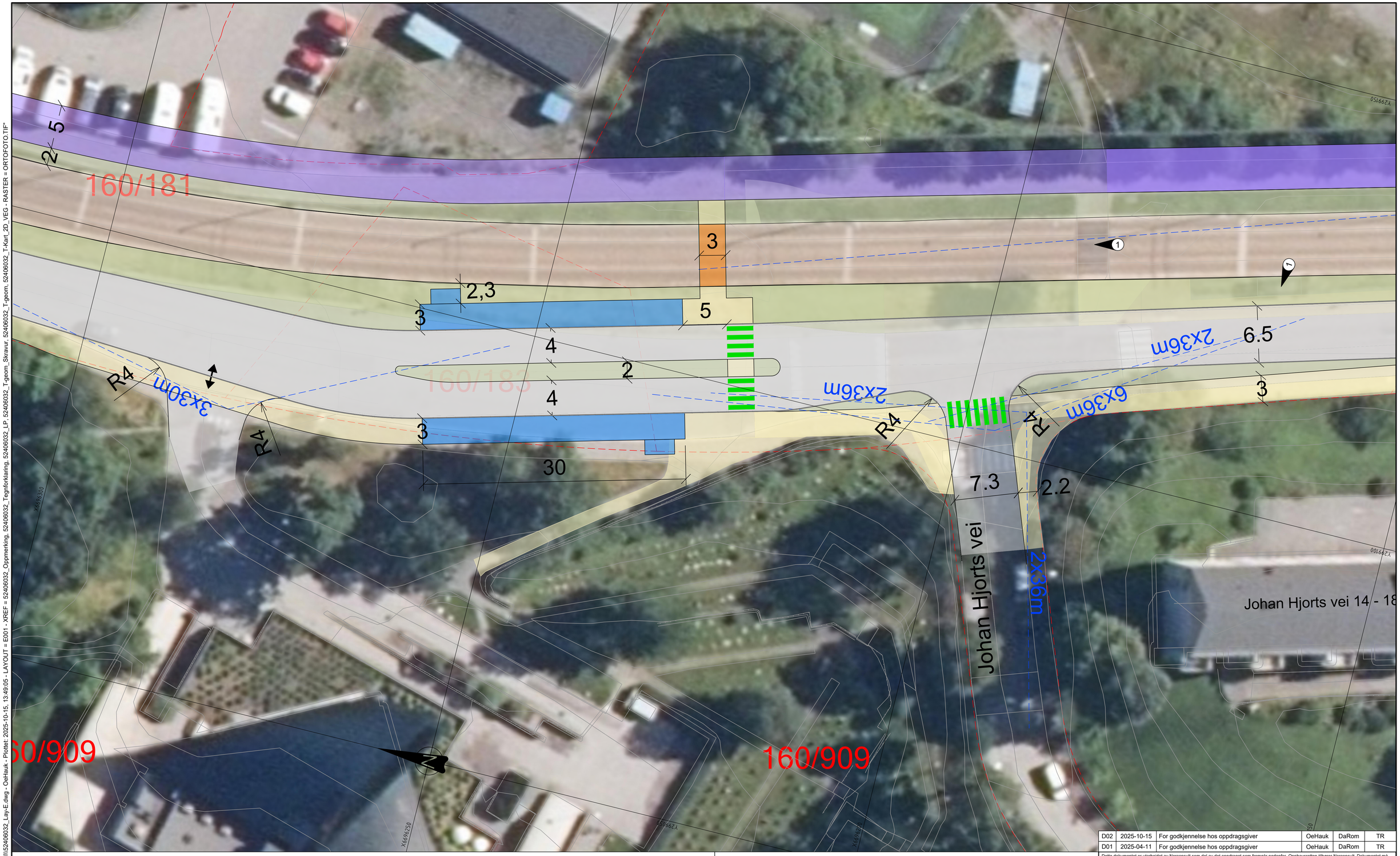

Tegnforklaring

	Kjøreveg		Plattform		Mur
	Fortau		Bybanen		Frisiktlinje
	Sykkelfelt		Signalregulert planovergang		Eiendomsgrenser
	Sykkelveg en/tovegs		Uregulert planovergang		Avkjørsel
	Gang og sykkelveg		Fylling/ skjæring/ grøft		Stengt avkjørsel
	Rabatt		Oppmerking	000	Henvisning til vegmodell

Merknad / henvisninger

1 Dagens holdeplass, fortau og kryssningspunkt over Bybanen utgår

D02	2025-10-15	For godkjennelse hos oppdragsgiver	OeHauk	DaRom	TR
D01	2025-04-11	For godkjennelse hos oppdragsgiver	OeHauk	DaRom	TR

Dette dokumentet er utarbeidet av Norconsult som del av det oppdraget som fremgår nedenfor. Opphavsretten tilhører Norconsult. Dokumentet må bare benyttes til det formål som oppdragsavtalen beskriver, og må ikke kopieres eller gjøres tilgjengelig på annen måte eller i større utstrekning enn formålet tilsier.

Bergen kommune

Målestokk (gjelder A1): 1:200

Slettebakken områdereguleringsplan

Plantegning Bussholdeplass

Områdereguleringsplan

Norconsult

Oppdragsnummer	Tegningsnummer	Revisjon
52406032	E001	D02

"X:\nor\oppdrag\Bergen\524\06\52406032\BIM\Veg\Arkfil\52406032_Lay-E.dwg - OeHauk - Plottet: 2025-10-15, 13:49:05 - LAYOUT = E001 - XREF = 52406032_Oppmerking, 52406032_Tegnforklaring, 52406032_LP, 52406032_T-geom_Skravur, 52406032_T-geom, 52406032_T-Kart_2D_VEG - RASTER = ORTOFOTO.TIF"

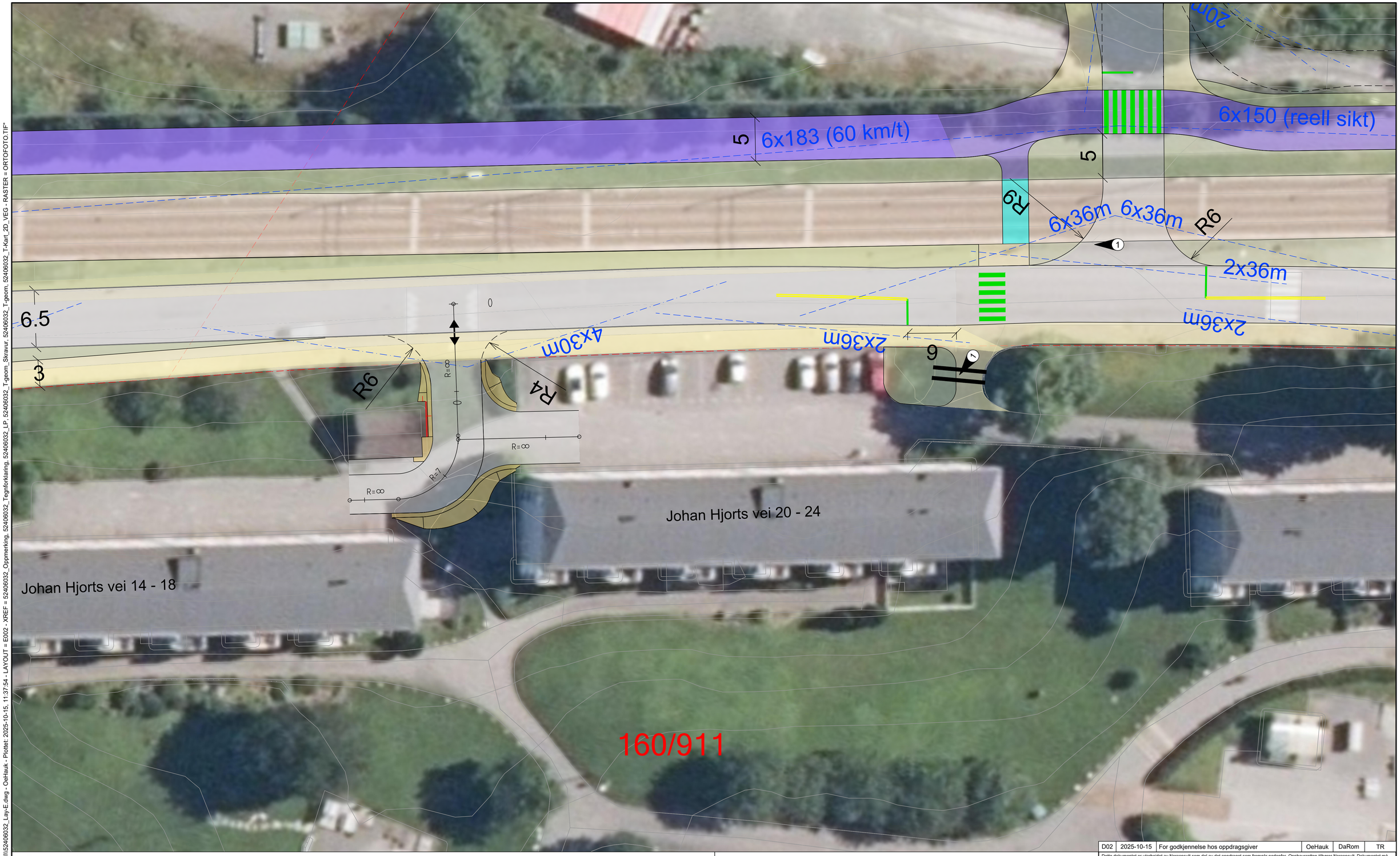

Tegnforklaring

	Kjøreveg		Plattform		Mur
	Fortau		Bybanen		Frisiktlinje
	Sykkelfelt		Signalregulert planovergang		Eiendomsgrenser
	Sykkelveg en/tovegs		Uregulert planovergang		Avkjørsel
	Gang og sykkelveg		Fylling/ skjæring/ grøft		Stengt avkjørsel
	Rabatt		Oppmerking	000	Henvisning til vegmodell

Merknad / henvisninger

1 Dagens avkjørsel stenges og strammes opp

D02	2025-10-15	For godkjennelse hos oppdragsgiver	OeHauk	DaRom	TR

Dette dokumentet er utarbeidet av Norconsult som del av det oppdraget som fremgår nedenfor. Opphavsretten tilhører Norconsult. Dokumentet må bare benyttes til det formål som oppdragsavtalen beskriver, og må ikke kopieres eller gjøres tilgjengelig på annen måte eller i større utstrekning enn formålet tilsier.

Bergen kommune

Målestokk (gjelder A1): 1:200

Slettebakken områdereguleringsplan

Plantegning Avkjørsel Johan Hjorts vei 14-30

Områdereguleringsplan

Norconsult

Oppdragsnummer	Tegningsnummer	Revisjon
52406032	E001	D02

"X:\no\oppdrag\Bergen\524060\52406032\BIM\Vegl\Arkfil\\52406032_Lay-E.dwg - OeHauk - Plottet: 2025-10-15, 11:37:54 - LAYOUT = E002 - XREF = 52406032_Oppmerking, 52406032_Tegnforklaring, 52406032_LP, 52406032_T-geom_Skravur, 52406032_T-geom, 52406032_T-Kart_2D_VEG - RASTER = ORTOFOTO.TIF"

Normalprofil
Fv. 5322 Vilhelm Bjerknes' vei nord
Snitt vist i retning nord

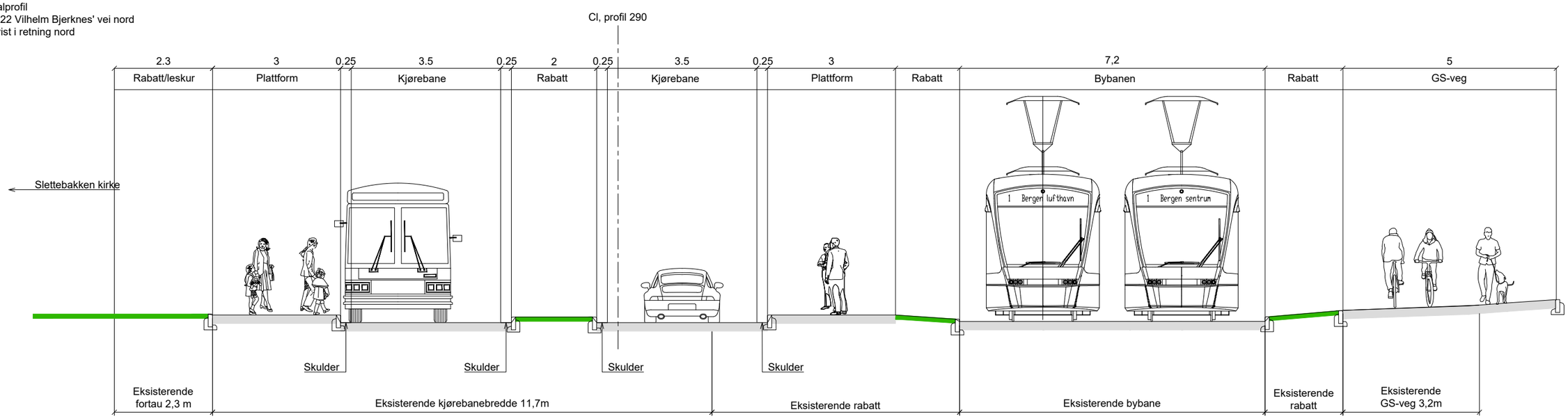

Normalprofil
Fv. 5322 Vilhelm Bjerknes' vei sør
CL 10000
Snitt vist i retning nord

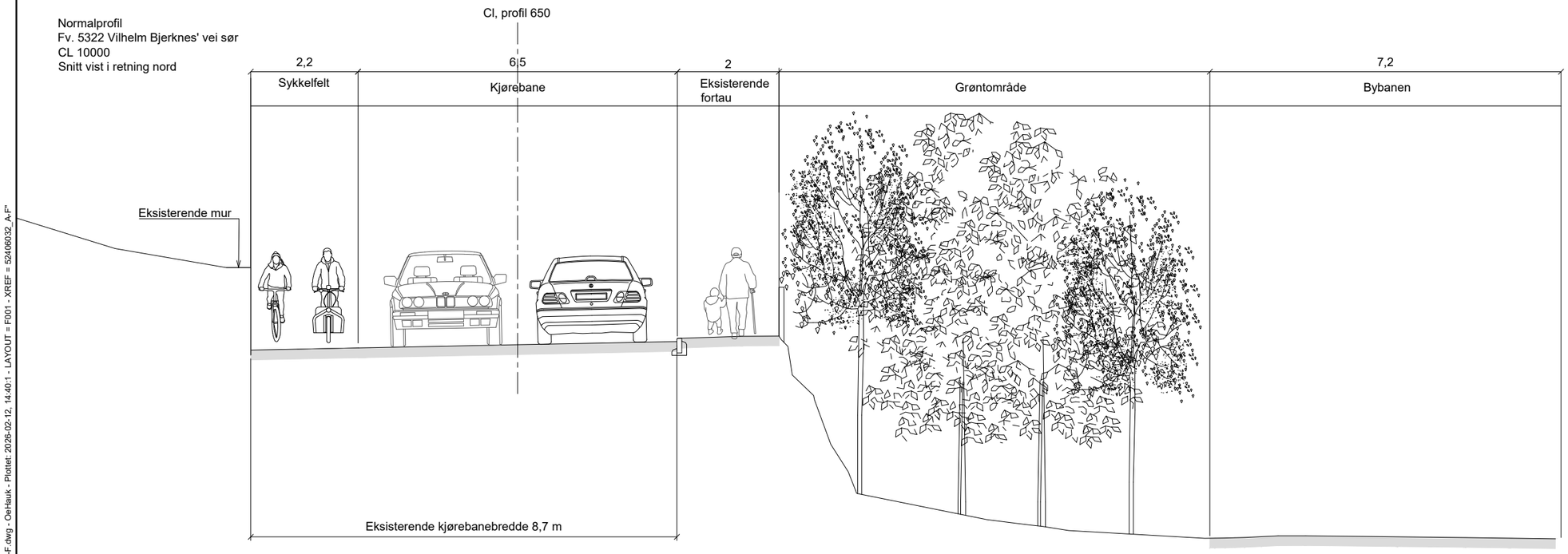

Rev.	Dato	Beskrivelse	Utarbeidet	Fagkontroll	Godkjent
D02	2026-02-12	For godkjennelse hos oppdragsgiver	OeHauk	DaRom	TR
D01	2024-12-20	For godkjennelse hos oppdragsgiver	AnnDal	DaRom	TR

Dette dokumentet er utarbeidet av Norconsult som del av det oppdraget som fremgår nedenfor. Opphavsretten tilhører Norconsult. Dokumentet må bare benyttes til det formål som oppdragsavtalen beskriver, og må ikke kopieres eller gjøres tilgjengelig på annen måte eller i større utstrekning enn formålet tilsier.

Bergen kommune

Målestokk (gjelder A1): 1:50

Slettebakken områdereguleringsplan

Normalprofil, fv. 5322 Vilhelm Bjerknes' vei

Områdereguleringsplan

Norconsult

Oppdragsnummer: 52406032

Tegningsnummer: F001

Revisjon: D02

"X:\nor\oppdrag\Bergen\524\06\52406032\BIM\Vegl\Arkfil\52406032_Lay-F.dwg - OeHauk - Plottet: 2026-02-12, 14:40:1 - LAYOUT = F001 - XREF = 52406032_A-F"

Normalprofil
Multihall
Snitt vist i retning øst

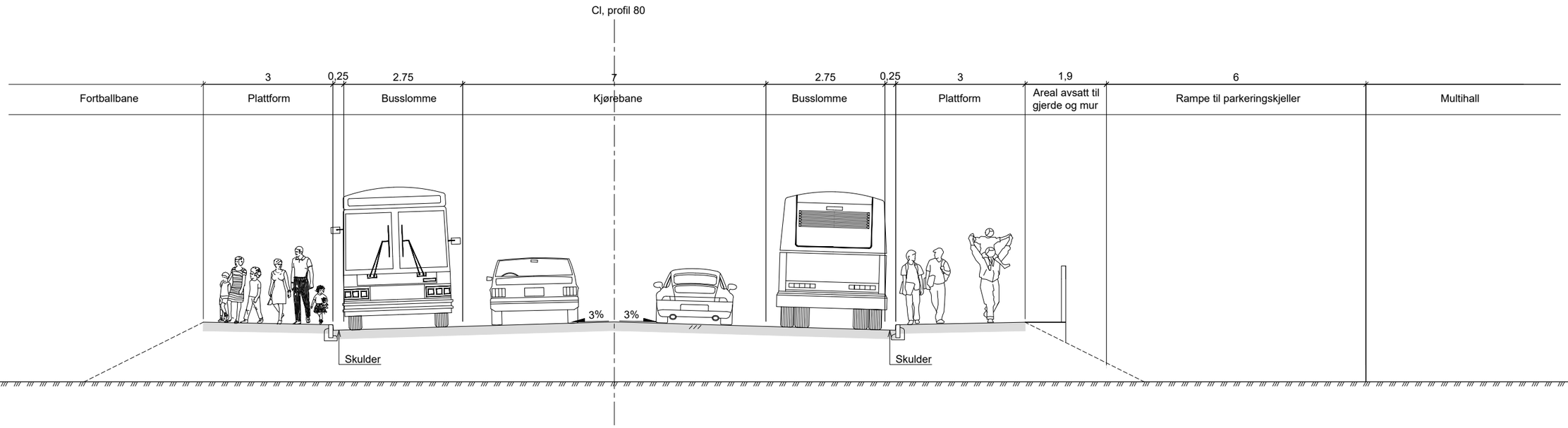

Rev.	Dato	Beskrivelse	Utarbeidet	Fagkontroll	Godkjent
D02	2026-02-12	For godkjennelse hos oppdragsgiver	OeHauk	DaRom	TR
D01	2024-12-20	For godkjennelse hos oppdragsgiver	AnnDal	DaRom	TR

Dette dokumentet er utarbeidet av Norconsult som del av det oppdraget som fremgår nedenfor. Opphavsretten tilhører Norconsult. Dokumentet må bare benyttes til det formål som oppdragsavtalen beskriver, og må ikke kopieres eller gjøres tilgjengelig på annen måte eller i større utstrekning enn formålet tilsier.

Bergen kommune

Målestokk (gjelder A1): 1:50

Slettebakken områdereguleringsplan

Normalprofil, Multihall

Områdereguleringsplan

Norconsult

Oppdragsnummer: 52406032

Tegningsnummer: F002

Revisjon: D02

"X:\no\oppdrag\Bergen\52406\52406032\BIM\VegArkfil\52406032_Lay-F.dwg - OeHauk - Plottet: 2026-02-12, 14:40:27 - LAYOUT = F002 - XREF = 52406032_A-F"