Statens vegvesen

Reguleringsplan

Tekniske tegninger

E39 Sykkelstamveg Bergen delstrekning 5B
Sykkelkryssing Fjøsangervegen

Fabrikkgaten– Solheimsgaten

Bergen kommune

TEKNISKE DATA

Fra – til profil:	0 – 400
Dimensjoneringsklasse:	gate
Fartsgrense (ÅDT):	50 km/t
Trafikkgrunnlag:	39000 (2022)



Divisjon Utbygging

26.05.2026

Statens vegvesen

Tegningsliste

Prosjekt: E39 Sykkelstamveg Bergen
Delstrekning 5B Fabrikkgaten - Solheimsgaten

Dato: 26.05.2026

Tegn.nr.	Tegningstittel	Tegnings-dato	Merknader
	Tegninger til reguleringsplan		
	A-tegninger		
A001	Forside	26.05.2026	
A002	Tegningsliste	26.05.2026	
	B-tegninger		
B001	Oversiktstegning	26.05.2026	
	C-tegninger		
C001	Plan og profil sykkelstamveg, pr.0-375	26.05.2026	
C002	Plan og profil sykkelstamveg, pr.300-400	26.05.2026	
C003	Byggetrinn 1, Detalj ved Esso	26.05.2026	
	D-tegninger		
D001	Plan og profil Fabrikkgaten, Kanalveien	26.05.2026	
D002	Plan og profil Lokalveg Kronstadparken, Edvard Griegs veg, avkjørsel til gravplassen	26.05.2026	
	E-tegninger		
E001	Kryss Fjøsangervegen x Edvard Griegs veg	26.05.2026	
E002	Kryss Fjøsangervegen x Fabrikkgaten	26.05.2026	
E003	Kryss Fabrikkgaten x Kanalvegen	26.05.2026	
	F-tegninger		
F001	Normalprofiler E39 ved Esso	26.05.2026	
F002	Normalprofiler E39 ved Kronstadparken	26.05.2026	
F003	Normalprofiler sekundære veger	26.05.2026	
F004	Normalprofiler overbygning	26.05.2026	
	GH-tegninger		
GH001	Eksisterende VA-ledninger	30.06.2023	
GH100	VA-ledninger	06.09.2023	
GH200	Oversiktskart - nedslagsfelt og flomveier	30.06.2023	
GH300	VA-ledninger	06.09.2023	
GH302	VA-ledninger graveomfang	06.09.2023	
GH401	Karakteristiske tverrsnitt	06.09.2023	
	M-tegninger		
M001	Signalplan x311 Fjøsangervegen x Edvard Griegs vei	26.05.2026	
M002	Signalplan x312 Fjøsangervegen x Fabrikkgaten	26.05.2026	
M003	Signalplan x 310 Fabrikkgaten x Kanalveien	26.05.2026	
M010	Faseplan x311 Fjøsangervegen x Edvard Griegs vei	26.05.2026	
M020	Faseplan x 312 Fjøsangervegen x Fabrikkgaten	26.05.2026	
M030	Faseplan x310 Fabrikkgaten x Kanalvegen	26.05.2026	
	O-tegningen		
O001	Sykkelstamveg, illustrasjonsplan	26.05.2026	
O002	Sykkelstamveg, illustrasjonsplan. Tilpasning mot Solheim Omsorg Pluss	26.05.2026	
O003	Sykkelstamveg, illustrasjonsplan. Byggetrinn 1 i Fabrikkgaten.	26.05.2026	
	S-tegninger		
S001	Kjøremønster rundt Kronstadparken	26.05.2026	

Tegn.nr.	Tegningstittel	Tegnings- dato	Merknader
	Y-tegninger		
Y001	Fase 1	26.05.2026	
Y002	Fase 2	26.05.2026	
Y003	Fase 3	26.05.2026	
Y004	Fase 4	26.05.2026	
Y005	Fase 5	26.05.2026	
Y006	Fase 6	26.05.2026	
Y007	Fase 7	26.05.2026	
Y008	Fase 8	26.05.2026	

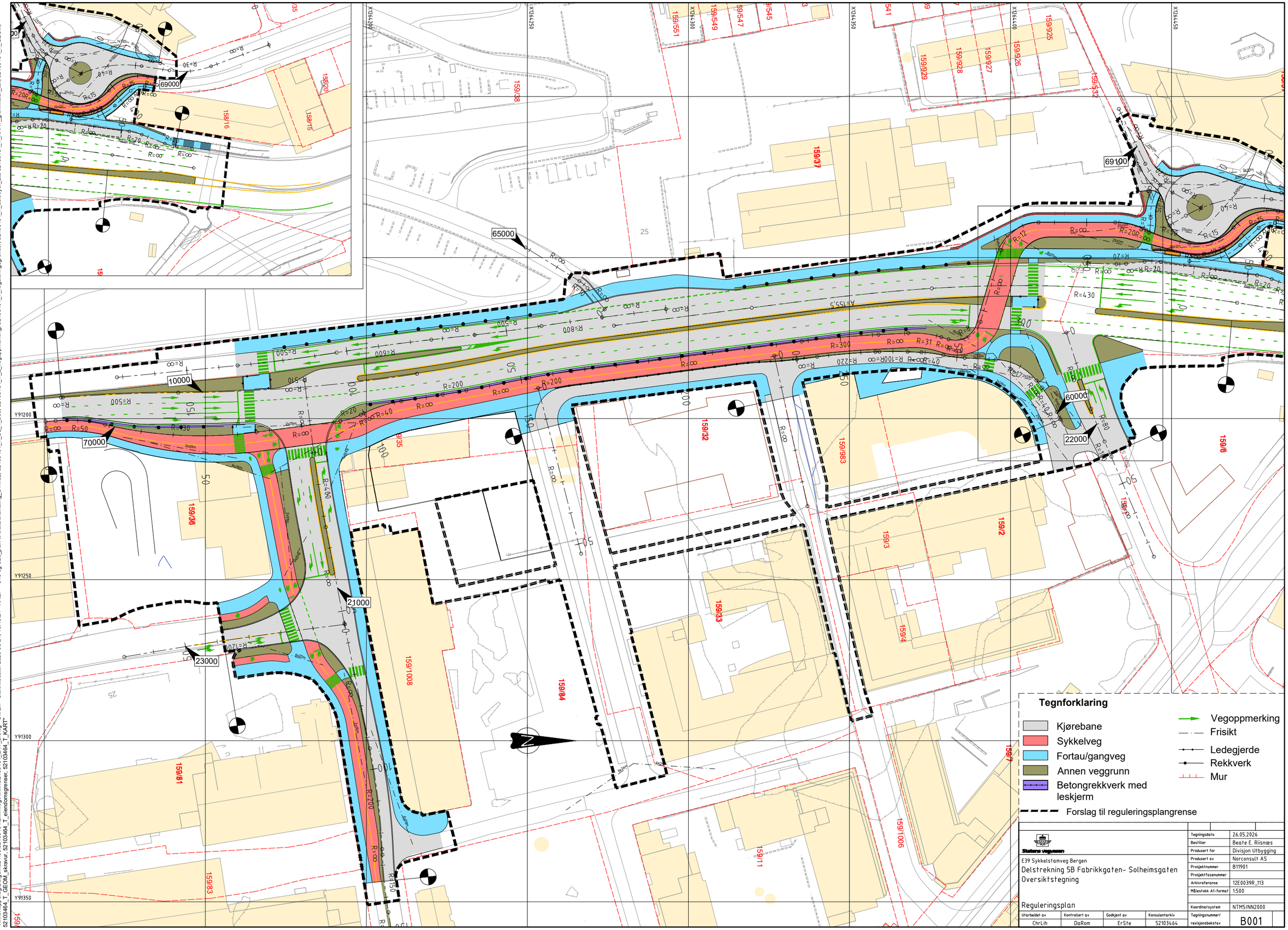

"X:\norloppdrag\Bergen\521\03\52103464\BIM\Veg\Arkfil\52103464_LAY_B.dwg - ChrLih - Utskriftsdato: 2026-05-21, 13:45:21 - XREF = S19 og S20_plan til sluttbehandling_UTM32, 52103464_T_CL_1_500, 52103464_T_L_vegoppmerking, 52103464_T_reguleringsgrenser, 52103464_T_deleoyer_2d, 52103464_T_KART_grunnflater_tak, 52103464_T_GEOM, 52103464_T_GEOM_skravur, 52103464_T_eiendomsgrenser, 52103464_T_KART"

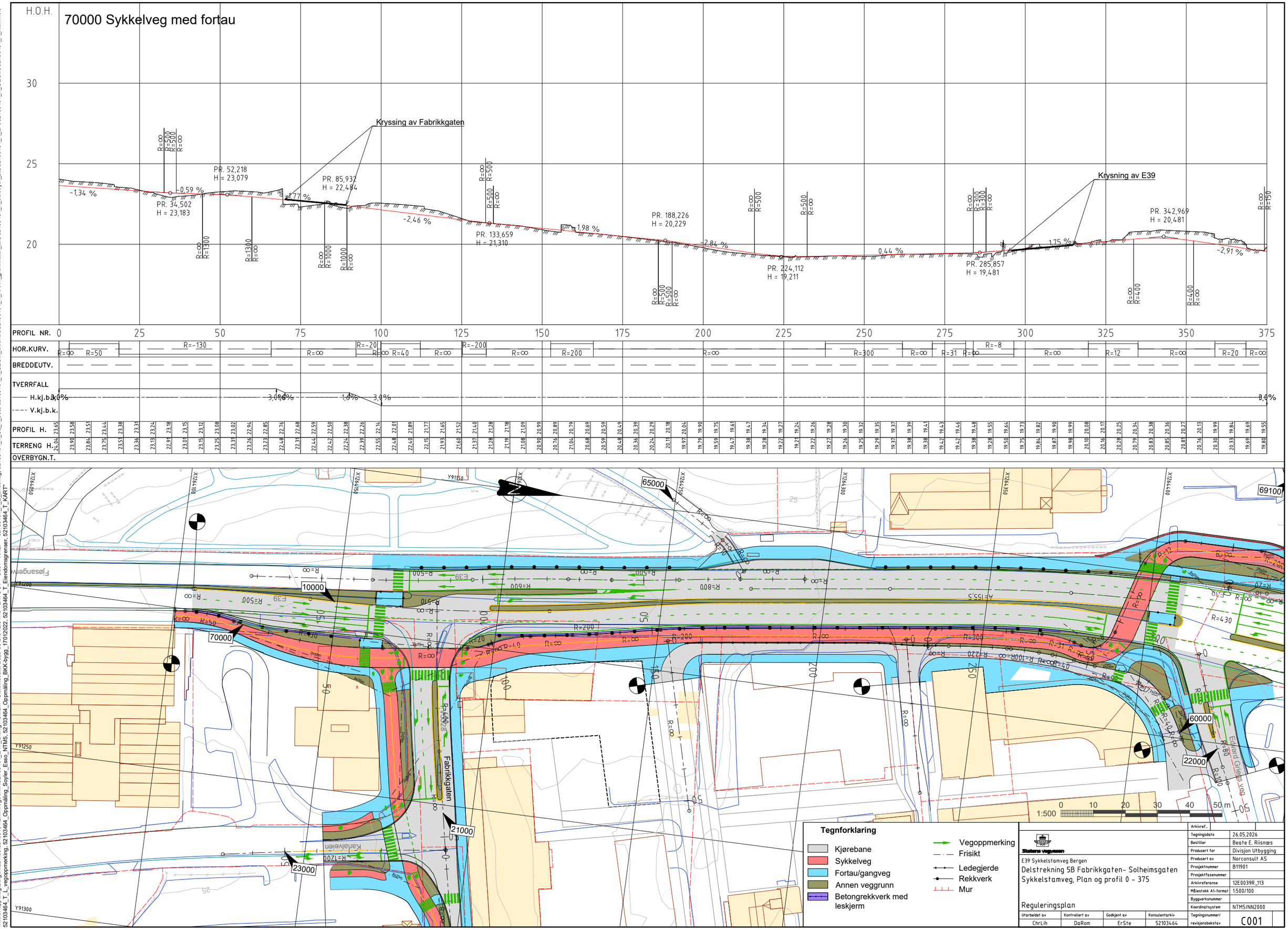

"X:\nor\oppdrag\Bergen\521\03\52103464\BIM\Veg\Arkfil\52103464_LAY_C.dwg - ChrLih - Utskriftsdato: 2026-05-21, 12:54:48 - LAYOUT = C001 - XREF = 52103464_A_E_underlag, 52103464_T_CL_1_500, 52103464_T_GEOM_skravur, 52103464_T_KART_grunnflater_tak, 52103464_T_deleoyer_2d, 52103464_A_LP, 52103464_T_GEOM, 52103464_A_Rammer, 52103464_T_L_vegoppmerking, 52103464_Oppmåling_Soyler_Esso_NTM5, 52103464_Oppmåling_BKK-bygg_17012022, 52103464_T_Eiendomsgrenser, 52103464_T_KART"

"X:\no\oppdrag\Bergen\521\03\52103464\BIM\Vegg\Arkfil\\52103464_LAY_C.dwg, ChrLih - Utskriftsdato: 2026-05-21, 13:46:23 - LAYOUT = C002 - XREF = 52103464_A_LP, 52103464_T_GEOM, 52103464_A_Rammer, 52103464_T_CL_1_500, 52103464_T_GEOM_skravur, 52103464_T_KART_grunnflater_tak, 52103464_T_deleoyer_2d, 52103464_T_Eiendomsgrenser, 52103464_T_KART_grunnflater_tak, 52103464_T_GEOM_skravur, 52103464_T_KART
52103464_T_LL_vegoppmerking, 52103521036464\BIM\Vegg\Arkfil\\52103464_LAY_C.dwg, ChrLih - Utskriftsdato: 2026-05-21, 13:46:23 - LAYOUT = C002 - XREF = 52103464_A_LP, 52103464_T_GEOM, 52103464_A_Rammer, 52103464_T_KART_grunnflater_tak, 52103464_T_deleoyer_2d, 52103464_T_Eiendomsgrenser, 52103464_T_GEOM_skravur, 52103464_T_KART_grunnflater_tak, 52103464_T_GEOM,

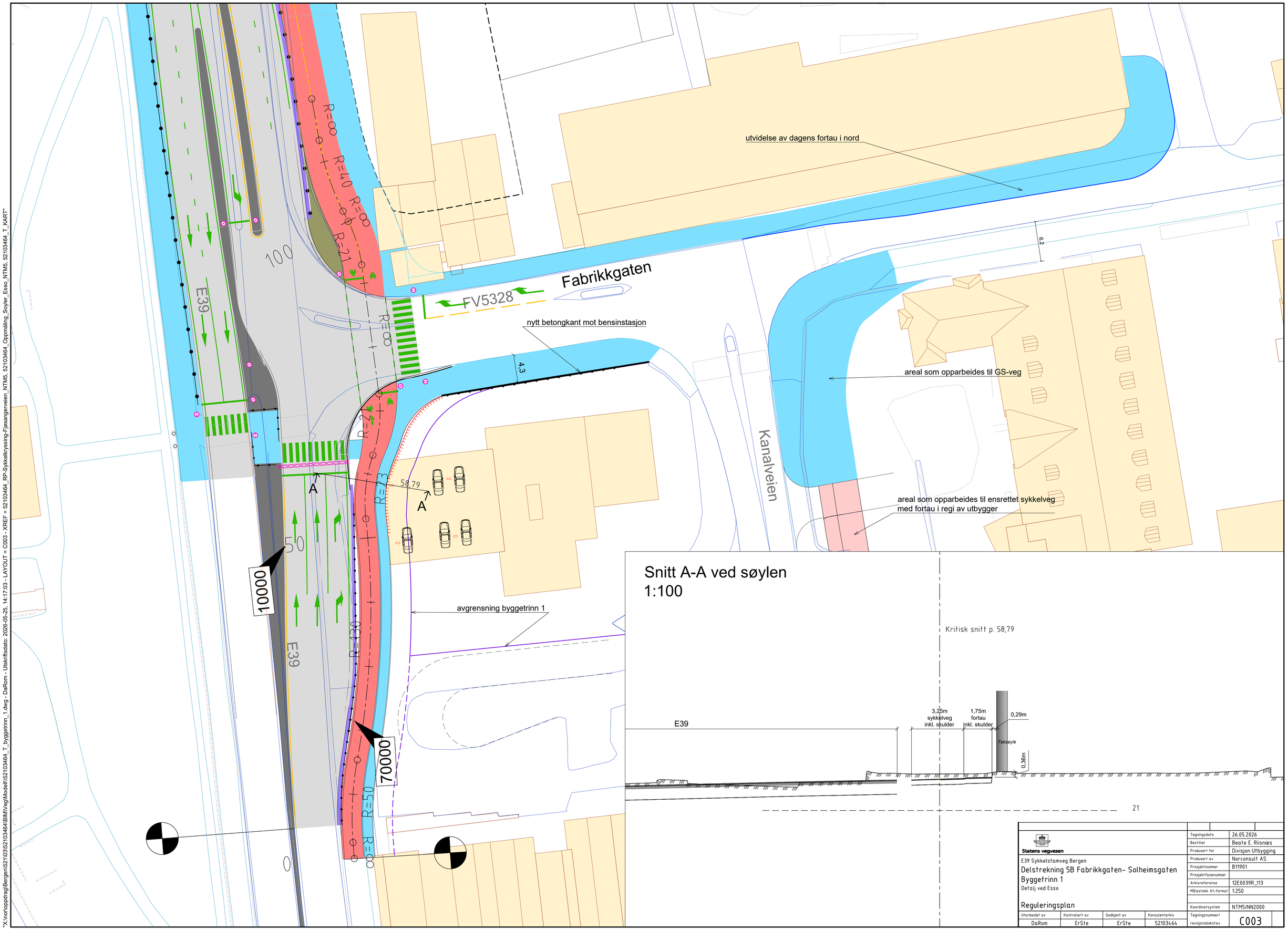

Statens vegvesen

E39 Sykkelstamveg Bergen

Delstrekning 5B Fabrikkgaten- Solheimsgaten

Byggetrinn 1

Detalj ved Esso

Reguleringsplan

Utarbeidet av	Kontrollert av	Godkjent av	Konsulentarkiv
DaRom	ErSte	ErSte	52103464

Tegningsdato	26.05.2026
Bestiller	Beate E. Riisnæs
Produsert for	Divisjon Utbygging
Produsert av	Norconsult AS
Prosjektnummer	B11901
Prosjektfasenummer	
Arkivreferanse	12E0039R_113
Målestokk A1-format	1:250
Koordinatsystem	NTM5/NN2000
Tegningsnummer/ revisjonsbokstav	C003

"X:\nor\oppdrag\Bergen\521\03\52103464\BIM\Veg\Modell\52103464_T_byggetrinn_1.dwg - DaRom - Utskriftsdato: 2026-05-25, 14:17:03 - LAYOUT = C003 - XREF = 52103464_RP-Sykkelkryssing-Fjøsangerveien_NTM5, 52103464_Oppmåling_Soyler_Esso_NTM5, 52103464_T_KART"

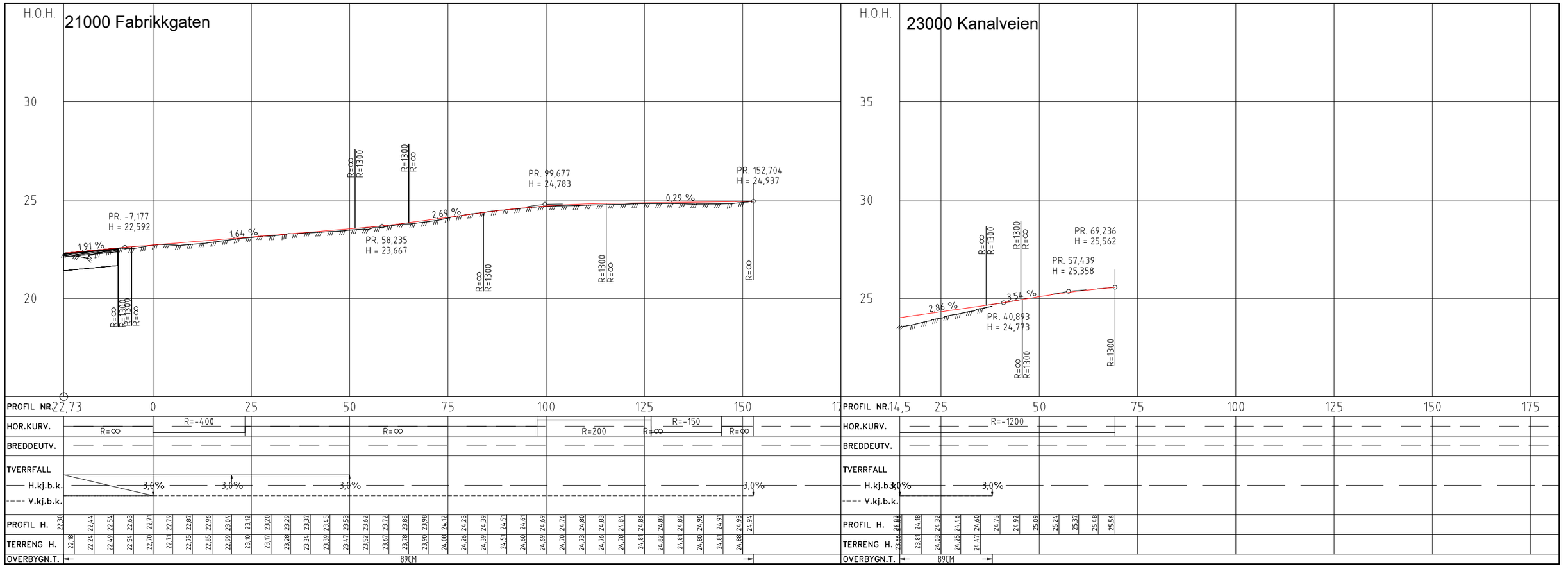
21000 Fabrikkgaten
H.O.H.
PR. -7,177
H = 22,592
PR. 58,235
H = 23,667
PR. 99,677
H = 24,783
PR. 152,704
H = 24,937
1,91 %
1,64 %
2,69 %
0,29 %
PROFIL NR.
HOR.KURV.
BREDDEUTV.
TVERRFALL
H.kj.b.k.
V.kj.b.k.
PROFIL H.
TERRENG H.
OVERBYGN.T.
89CM
23000 Kanalveien
PR. 69,236
H = 25,562
PR. 57,439
H = 25,358
PR. 40,893
H = 24,773
2,86 %
3,54 %
R=-1200
R=-400
R=-150
R=200
R=∞
R=1300
3,0%
Fabrikkgaten
Kanalveien
21000
23000
10000
70000
1:500
0 10 20 30 40 50 m
Tegnforklaring
Kjørebane
Sykkelveg
Fortau/gangveg
Annen veggrunn
Betongrekkverk med leskjerm
Vegoppmerking
Frisikt
Ledegjerde
Rekkverk
Mur
Statens vegvesen
E39 Sykkelstamveg Bergen
Delstrekning 5B Fabrikkgaten- Solheimsgaten
Fabrikkgaten, Kanalveien
Plan og profil
Reguleringsplan
Utarbeidet av ChrLih
Kontrollert av DaRom
Godkjent av ErSte
Konsulentarkiv 52103464
Arkivref...
Tegningsdato 26.05.2026
Bestiller Beate E. Riisnæs
Produsert for Divisjon Utbygging
Produsert av Norconsult AS
Prosjektnummer B11901
Prosjektfasenummer
Arkivreferanse 12E0039R_113
Målestokk A1-format 1:500/100
Byggverksnummer
Koordinatsystem NTM5/NN2000
Tegningsnummer/ revisjonsbokstav D001

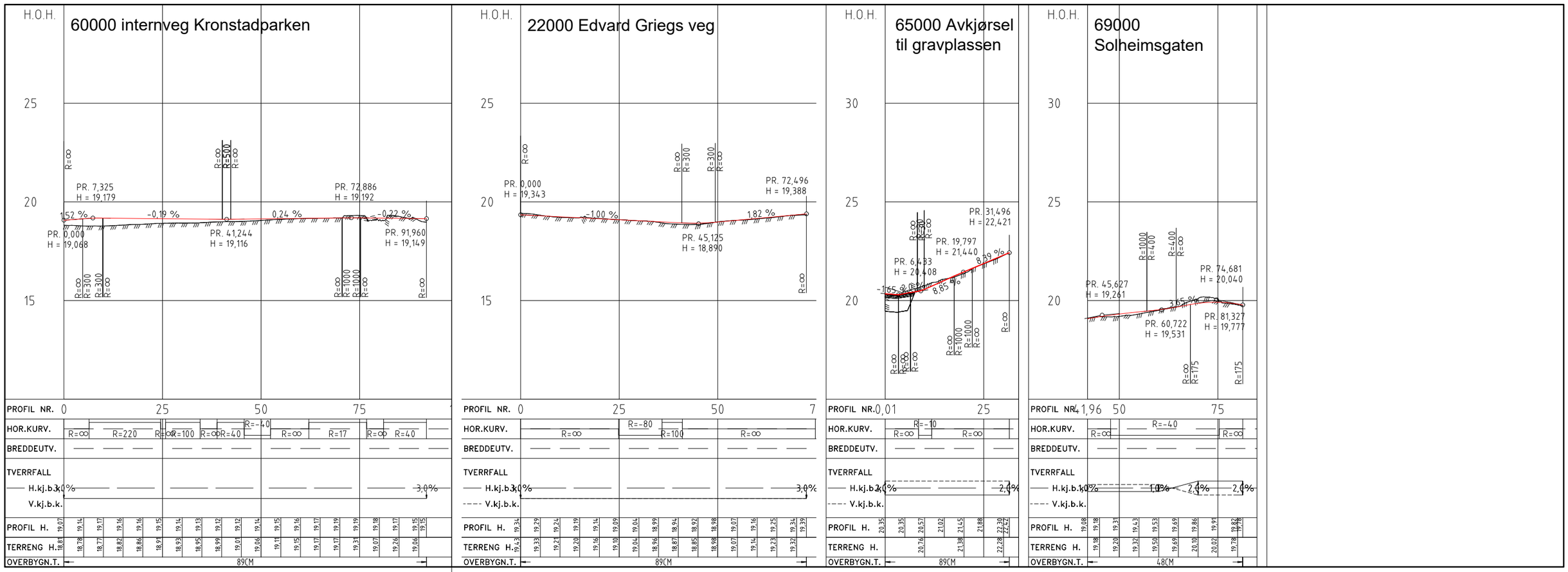

"X:\prosjekter\prosjekter\prosjekter

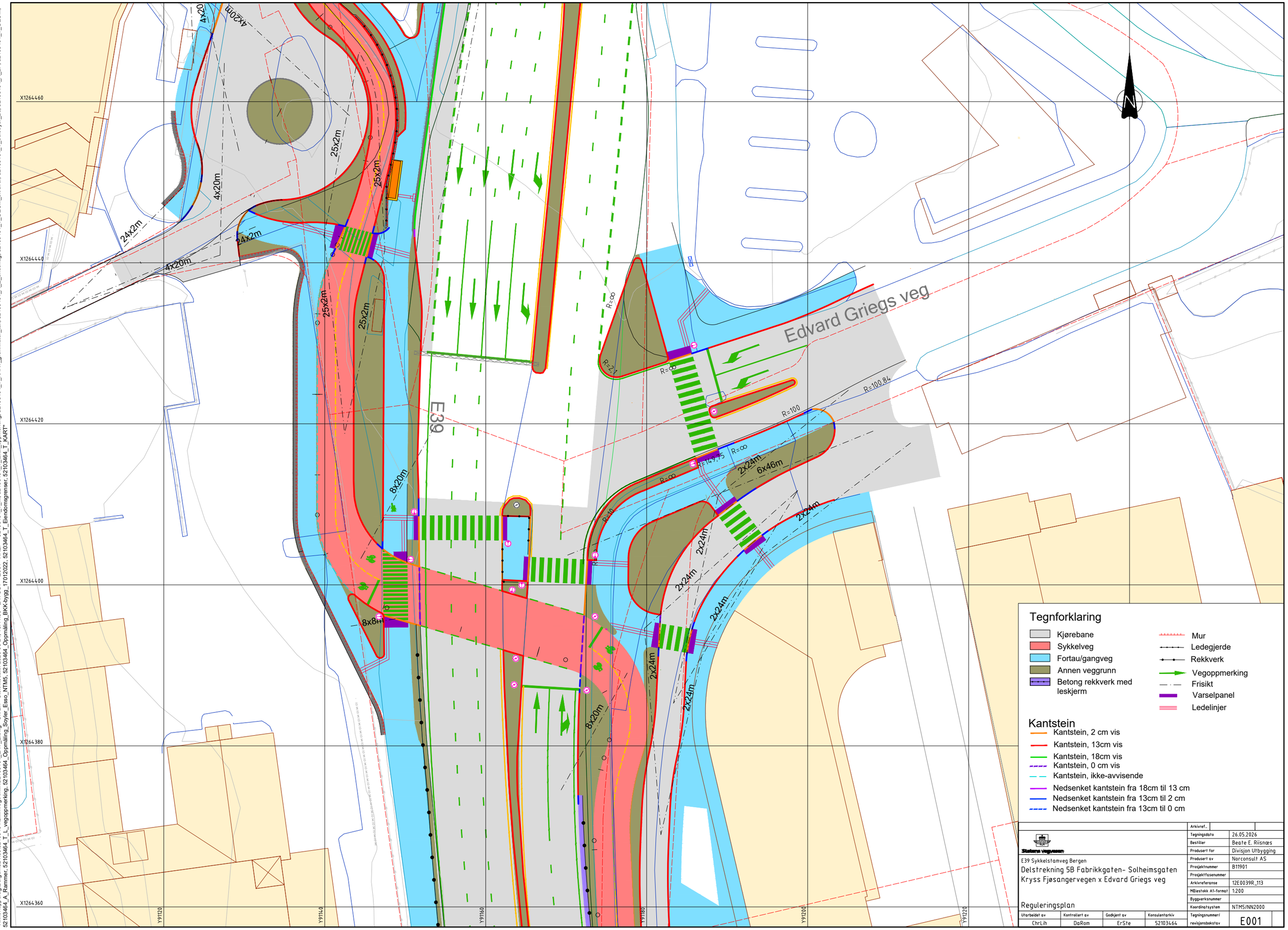

"X:\nor\oppdrag\Bergen\521\03\52103464\BIM\Veg\Arkfil\52103464_LAY_E.dwg - ChrLih - Utskriftsdato: 2026-05-21, 13:44:39 - LAYOUT = E001 - XREF = 52103464_T_M, 52103464_T_taktil_oppmerking, 52103464_T_KART_grunnflater_tak, 52103464_A_E_underlag, 52103464_T_GEOM_skravur, 52103464_T_deleoyer_2d, 52103464_A_LP, 52103464_T_GEOM, 52103464_A_Rammer, 52103464_T_L_vegoppmerking, 52103464_Oppmåling_Soyler_Esso_NTM5, 52103464_Oppmåling_BKK-bygg_17012022, 52103464_T_Eiendomsgrenser, 52103464_T_KART"

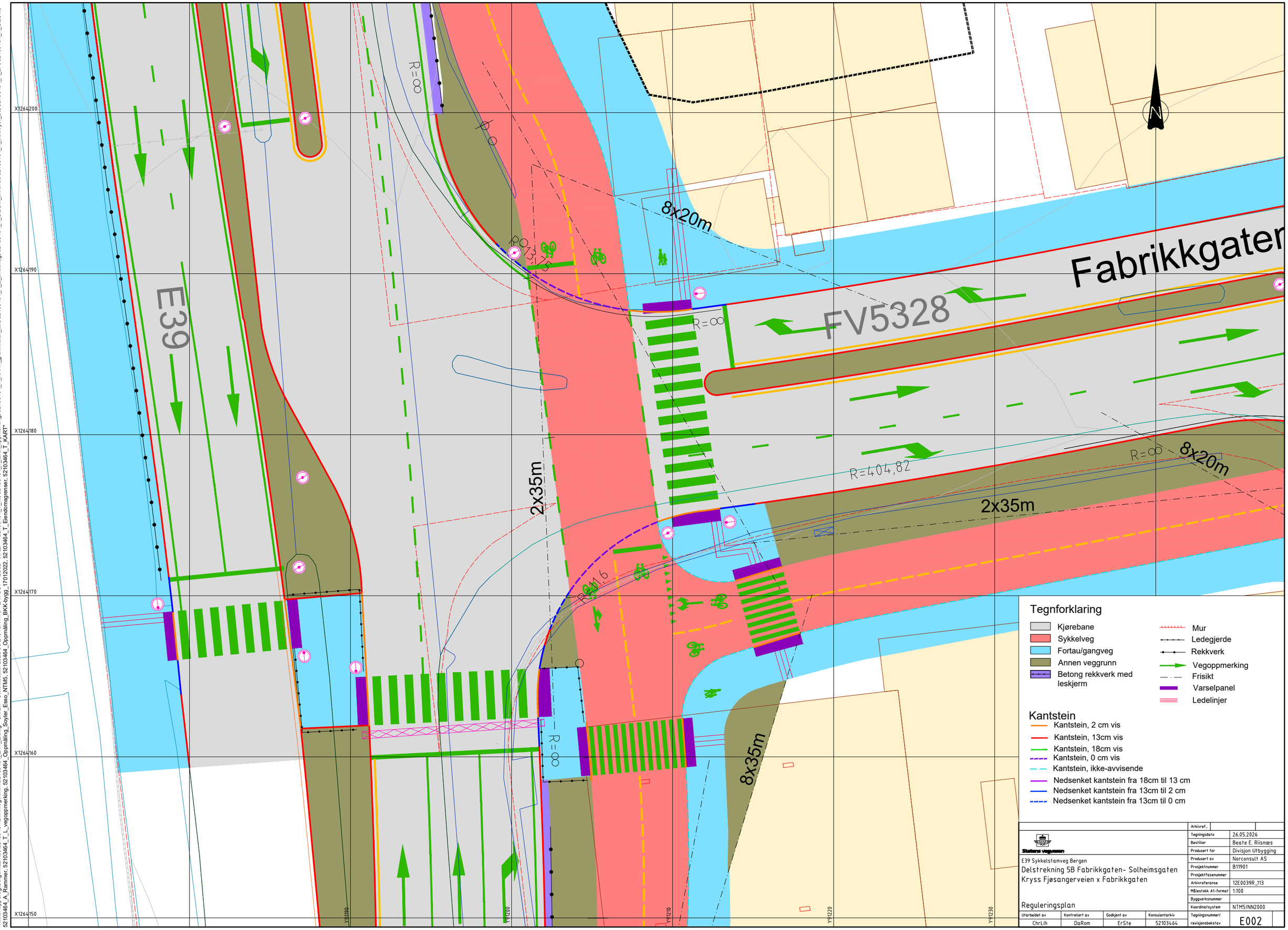

"X:\nor\oppdrag\Bergen\521\03\52103464\BIM\Veg\Arkfil\52103464_LAY_E.dwg - ChrLih - Utskriftsdato: 2026-05-21, 13:44:19 - LAYOUT = E002 - XREF = 52103464_T_M, 52103464_T_taktil_oppmerking, 52103464_T_KART_grunnflater_tak, 52103464_A_E_underlag, 52103464_T_GEOM_skravur, 52103464_T_deleoyer_2d, 52103464_A_LP, 52103464_T_GEOM, 52103464_A_Rammer, 52103464_T_L_vegoppmerking, 52103464_Oppmåling_Soyler_Esso_NTM5, 52103464_Oppmåling_BKK-bygg_17012022, 52103464_T_Eiendomsgrenser, 52103464_T_KART"

X1264200
X1264190
X1264180
X1264170
X1264160
X1264150
Y91240
Y91250
Y91260
Y91270
Y91280
Fabrikkgaten
V5328
Kanalveien
R=404,82
R=∞
8x20m
2x35m
R=14,75
R=9,75
R=44,75
R=1200,25
R=∞
8x20m
R=∞
2x35m
N

Tegnforklaring

- Kjørebane
- Sykkelveg
- Fortau/gangveg
- Annen veggrunn
- Betong rekkverk med leskjerm
- Mur
- Ledegjerde
- Rekkverk
- Vegoppmerking
- Frisikt
- Varselpanel
- Ledelinjer

Kantstein

- Kantstein, 2 cm vis
- Kantstein, 13cm vis
- Kantstein, 18cm vis
- Kantstein, 0 cm vis
- Kantstein, ikke-avvisende
- Nedsenket kantstein fra 18cm til 13 cm
- Nedsenket kantstein fra 13cm til 2 cm
- Nedsenket kantstein fra 13cm til 0 cm

Statens vegvesen

E39 Sykkelstamveg Bergen
Delstrekning 5B Fabrikkgaten- Solheimsgaten
Kryss Fabrikkgaten x Kanalveien

Reguleringsplan

Utarbeidet av	Kontrollert av	Godkjent av	Konsulentarkiv
ChrLih	DaRom	ErSte	52103464

Arkivref.	
Tegningsdato	26.05.2026
Bestiller	Beate E. Riisnæs
Produsert for	Divisjon Utbygging
Produsert av	Norconsult AS
Prosjektnummer	B11901
Prosjektfasenummer	
Arkivreferanse	12E0039R_113
Målestokk A1-format	1:100
Byggverksnummer	
Koordinatsystem	NTM5/NN2000
Tegningsnummer/ revisjonsbokstav	E003

"X:\no\oppdrag\Bergen\52\103\52103464\BIM\VegArkfil\52103464_LAY_E.dwg - ChrLih - Utskriftsdato: 2026-05-21, 13:50:55 - LAYOUT = E003 - XREF = 52103464_T_M, 52103464_T_takfil_oppmerking, 52103464_A_Rammer, 52103464_T_L_vegoppmerking, 52103464_Oppmaling_Soyler_Esso_NTM5, 52103464_Oppmaling_BKK-bygg_17012022, 52103464_T_Eiendomsmgrenser, 52103464_T_KART

Fjøsangervegen pr. 30
Byggetrinn 1
Vegmodell 10000

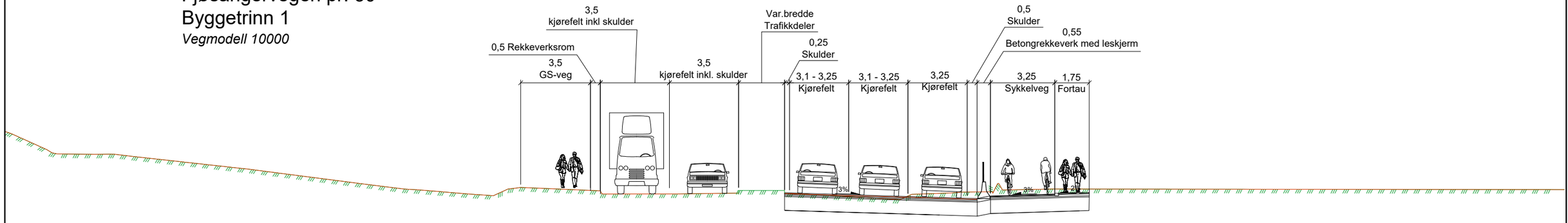

Fjøsangervegen pr. 30
Byggetrinn 2
Vegmodell 10000

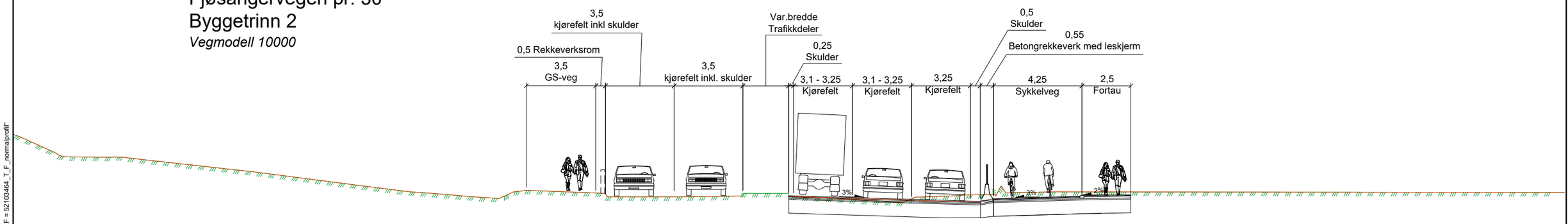

"X:\no\oppdrag\Bergen\521\03\52103464\BIM\Vegi\Arkfil\52103464_LAY_F_normalprofil.dwg - DaRom - Utskriftsdato: 2026-05-25, 14:02:37 - LAYOUT = F001 - XREF = 52103464_T_F_normalprofil"

Statens vegvesen

E39 Sykkelstamveg Bergen

Delstrekning 5B Fabrikkgaten- Solheimsgaten
Normalprofiler E39 ved Esso

Reguleringsplan

Utarbeidet av	Kontrollert av	Godkjent av	Konsulentarkiv
MaZay	DaRom	ErSte	52103464

Tegningsdato	26.05.2026
Bestiller	Beate E. Riisnæs
Produsert for	Divisjon Utbygging
Produsert av	Norconsult AS
Prosjektnummer	B11901
Prosjektfasenummer	
Arkivreferanse	12E0039R_113
Målestokk A1-format	
Koordinatsystem	NTM5/NN2000
Tegningsnummer/ revisjonsbokstav	F001

Fjøsangervegen pr.110, ved "Sydbygget"

Vegmodell 10000

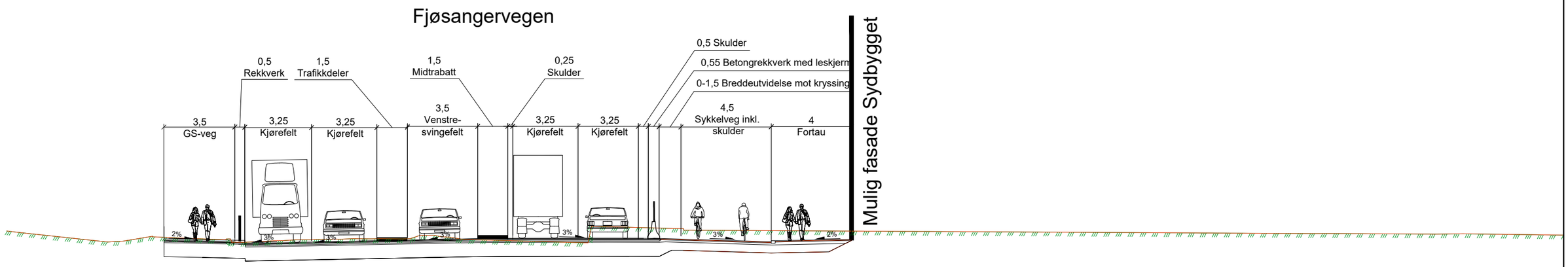

Fjøsangervegen pr.200, ved "Midtbygget"

Vegmodell 10000

Fjøsangervegen pr. 270, ved "Buebygget"

Vegmodell 10000

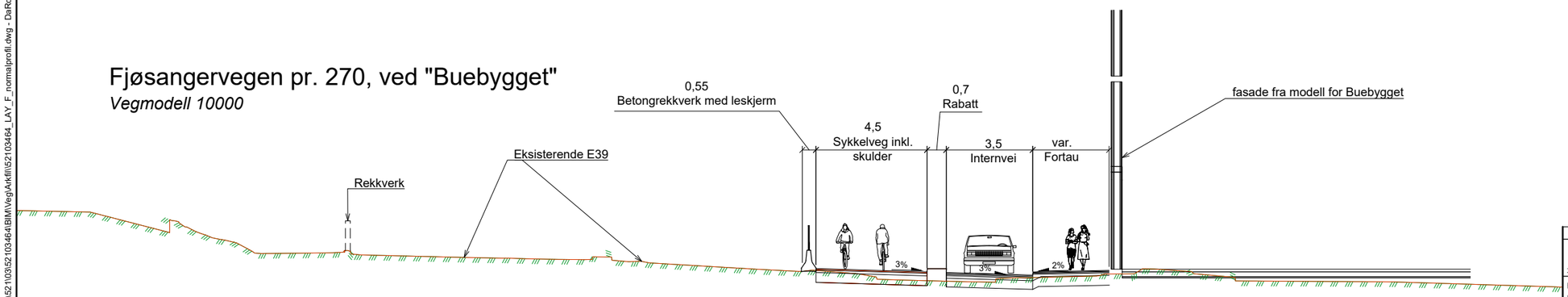

"X:\no\oppdrag\Bergen\521\03\52103464\BIM\VegArkfil\52103464_LAY_F_normalprofil.dwg - DaRom - Utskriftsdato: 2026-05-25, 14:03:04 - LAYOUT = F002 - XREF = 52103464_T_F_normalprofil"

Statens vegvesen

E39 Sykkelstamveg Bergen

Delstrekning 5B Fabrikkgaten- Solheimsgaten

Normalprofiler E39 ved Kronstadparken

Reguleringsplan

Tegningsdato	26.05.2026
Bestiller	Beate E. Riisnæs
Produsert for	Divisjon Utbygging
Produsert av	Norconsult AS
Prosjektnummer	B11901
Prosjektfasenummer	
Arkivreferanse	12E0039R_113
Målestokk A1-format	
Koordinatsystem	NTM5/NN2000

Utarbeidet av	Kontrollert av	Godkjent av	Konsulentarkiv	Tegningsnummer/ revisjonsbokstav
MaZay	DaRom	ErSte	52103464	F002

Fabrikkgaten, pr.30

Vegmodell 21000

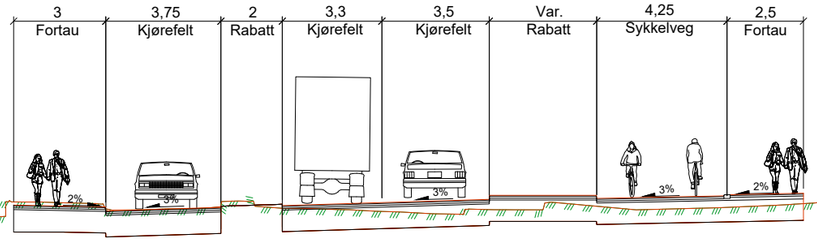

Esso

Fabrikkgaten, pr.90

Vegmodell 21000

Fasade P-Hus

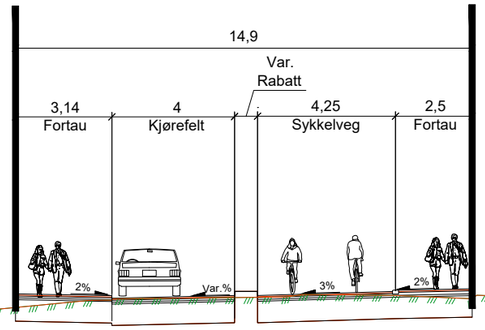

Fasade Ahlsell

Kanalveien

Vegmodell 64000

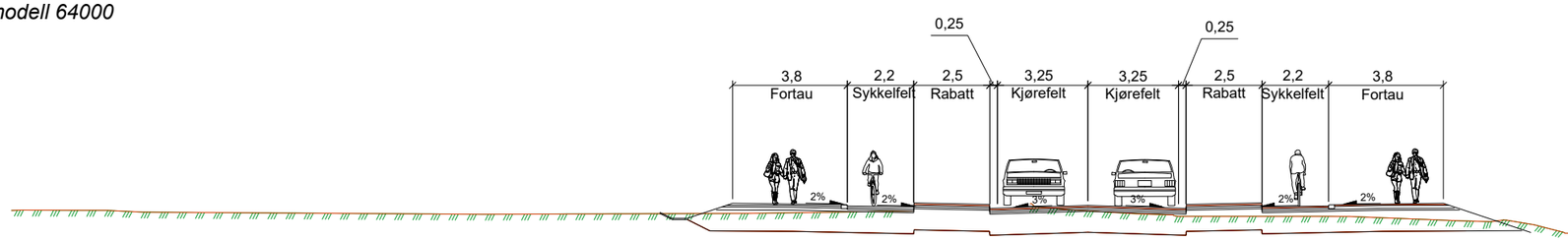

Esso

Statens vegvesen		Tegningsdato	26.05.2026
		Bestiller	Beate E. Riisnæs
		Produsert for	Divisjon Utbygging
E39 Sykkelstamveg Bergen		Produsert av	Norconsult AS
Delstrekning 5B Fabrikkgaten- Solheimsgaten		Prosjektnummer	811901
Normalprofiler sekundære veger		Prosjektfasenummer	
		Arkivreferanse	12E0039R_113
		Målestokk A1-format	
Reguleringsplan		Koordinatsystem	NTM5/NN2000
Utarbeidet av: MaZay	Kontrollert av: DaRom	Godkjent av: ErSte	Konsulentarkiv: 52103464
		Tegningsnummer/ revisjonsbokstav	F003

"X:\nor\oppdrag\Bergen\52\103\52103464\BIM\Veg\Arkfil\52103464_LAY_F_normalprofil.dwg - DaRom - Utskriftsdato: 2026-05-25, 14:03:34 - LAYOUT = F003 - XREF = 52103464_T_F_normalprofil"

OPPBYGNING E39 KJØREVEG
Løsmasser
1:10

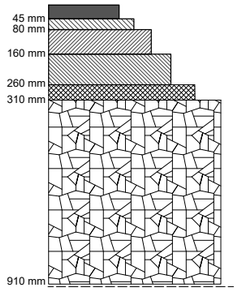

Slitelag, Ab 16, 40 mm
Bindlag, Ab 16, 40 mm
Øvre bærelag, Ag 16, 50 mm

Nedre bærelag, Ak 0/22, 100 mm

Øvre forsterkningslag/avrettingslag, knust asfalt Fk, 50 mm
alt. Fk 0-32

Nedre forsterkningslag
Fk 22/125, 600 mm

Fiberduk ved behov

OPPBYGNING LOKALVEG- trafikkgruppe A
1:10

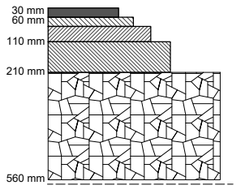

Slitelag, Agb, 30 mm
Bindlag, Agb, 30 mm
Øvre bærelag, Ag 16, 50 mm

Nedre bærelag, Ak 0/22, 100 mm

Nedre forsterkningslag Fk 22/125, 350 mm
inkl. forkiling (maks.5cm)

Fiberduk ved behov

OPPBYGNING SYKKELVEG MED FORTAU
1:10

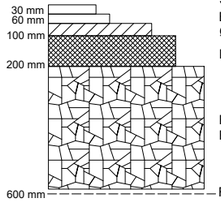

Slitelag, Agb11, 30 mm
Bindlag, Agb11, 30 mm
Øvre bærelag, Ag 16, 40 mm

Bærelag, Fk 0/32, 100mm

Forsterkningslag
Fk 22/125, 400 mm

Fiberduk ved behov

"X:\nor\oppdrag\Bergen\521\03\52103464\BIM\Veg\Arkfil\52103464_LAY_F_normalprofil.dwg - DaRom - Utskriftsdato: 2026-05-25, 14:03:59 - LAYOUT = F004 - XREF = 52103464_T_F_normalprofil"

Statens vegvesen

E39 Sykkelstamveg Bergen
Delstrekning 5B Fabrikkgaten- Solheimsgaten
Overbygning

Reguleringsplan

Tegningsdato	26.05.2026
Bestiller	Beate E. Riisnæs
Produsert for	Divisjon Utbygging
Produsert av	Norconsult AS
Prosjektnummer	B11901
Prosjektfasenummer	
Arkivreferanse	12E0039R_113
Målestokk A1-format	
Koordinatsystem	NTM5/NN2000

Utarbeidet av	Kontrollert av	Godkjent av	Konsulentarkiv	Tegningsnummer/ revisjonsbokstav
MaZay	DaRom	ErSte	52103464	F004