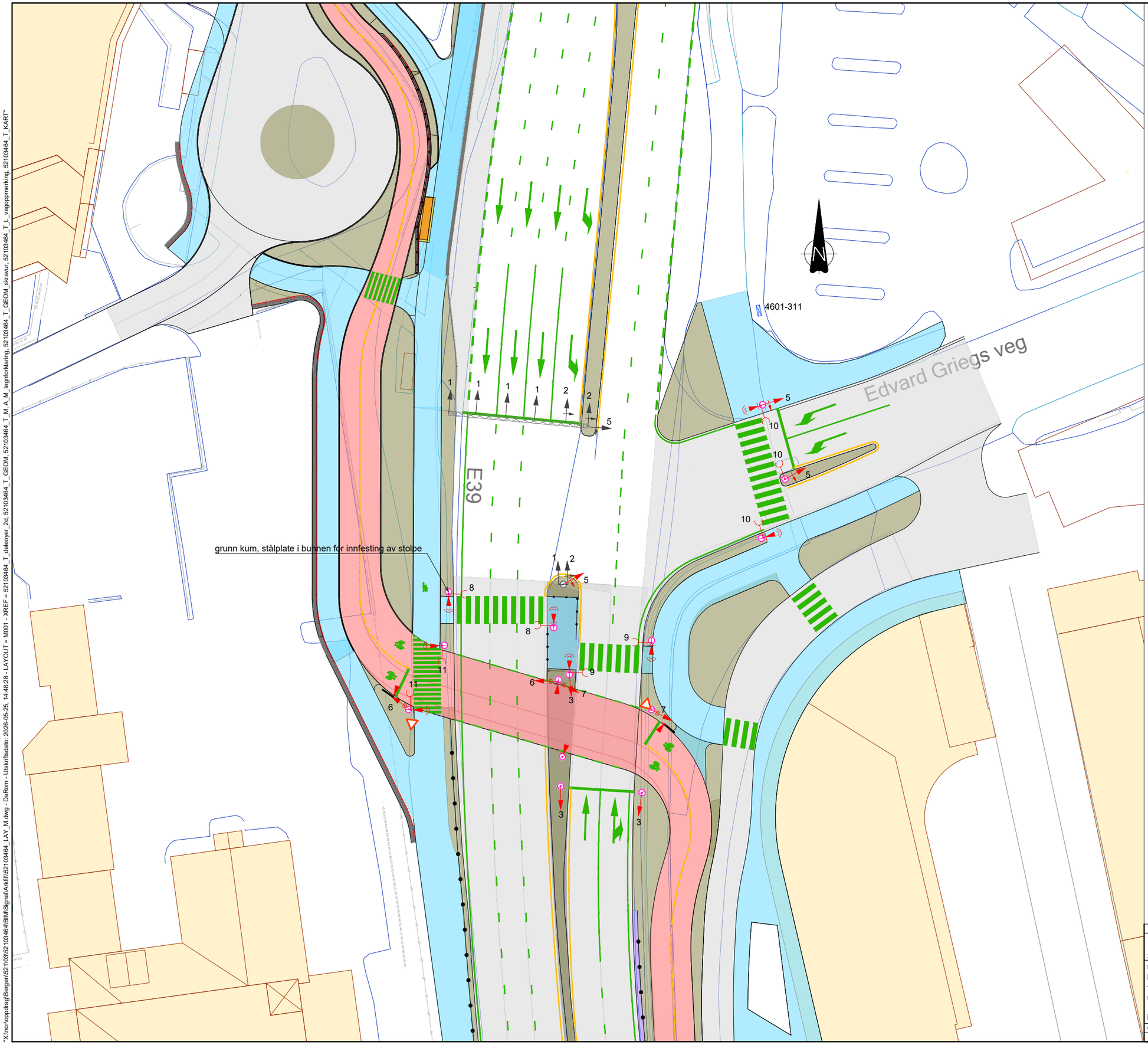

TEGNFORKLARING

- Signalstolpe
- 3-lyshode
- 3-lyshode med pil venstre
- 3-lyshode med pil høyre
- 2-lyshode fotgjengersignal
- Lydsignal for blinde
- Trykknapp med lydsignal
- Trykknapp
- Styreskap
- Fotstøtte for syklister

GX Signalgruppenummer

Kummer og føringsveger:
Det etableres gjennomgående føringsveg med 1x110 mm mellom de tilstøtende trafikksignalanleggene.

HENVISNINGER:

Øvrige M-tegninger.

Statens vegvesen		Tegningsdato	26.05.2026
		Bestiller	Beate E. Riisnæs
		Produsert for	Divisjon Utbygging
E39 Sykkelstamveg Bergen		Produsert av	Norconsult AS
Delstrekning 5B Fabrikkgaten- Solheimsgaten		Prosjektnummer	B11901
Signalplan		Prosjektfasenummer	
E39 Fjøsangervegen x Edvard Griegs vei		Arkivreferanse	12E0039R_113
		Målestokk A1-format	1:200
Reguleringsplan			
		Koordinatsystem	NTM5/NN2000
Utarbeidet av: DaRom	Kontrollert av: FKo	Godkjent av: ErSte	Konsulentarkiv: 52103464
		Tegningsnummer/ revisjonsbokstav	M001

"X:\nor\oppdrag\Bergen\521035210346\4IBIM\Signal\Arkfil\\521034\64_LAY_M.dwg - DaRom - Utskriftsdato: 2026-05-25, 14:48:28 - LAYOUT = M001 - XREF = 52103464_T_deleoyer_2d, 52103464_T_GEOM, 52103464_T_M.A_M_tegnforklaring, 52103464_LAY_M.dwg - DaRom - Utskriftsdato: 2026-05-25, 14:48:28 - LAYOUT = M001 - XREF = 52103464_T_deleoyer_2d, 52103464_T_GEOM_skravur, 52103464_T_L_vegoppmerking, 52103464_T_KART"

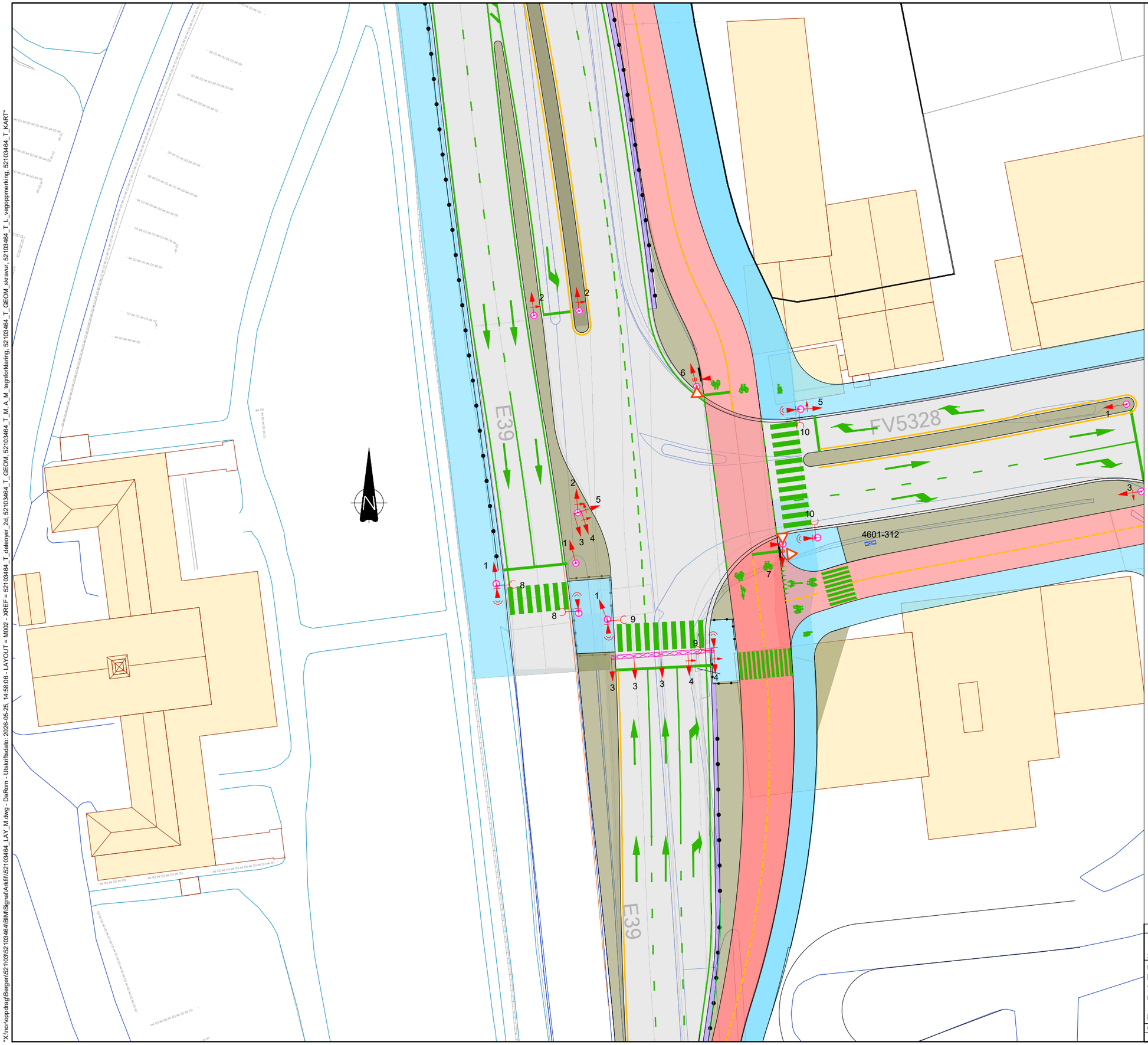

TEGNFORKLARING

- Signalstolpe
- 3-lyshode
- 3-lyshode med pil venstre
- 3-lyshode med pil høyre
- 2-lyshode fotgjengersignal
- Lydsignal for blinde
- Trykknapp med lydsignal
- Trykknapp
- Styreskap
- Fotstøtte for syklister

GX Signalgruppenummer

Kummer og føringsveger:
Det etableres gjennomgående føringsveg med 1x110 mm mellom de tilstøtende trafikksignalanleggene.

HENVISNINGER:

Øvrige M-tegninger.

Statens vegvesen

E39 Sykkelstamveg Bergen
Delstrekning 5B Fabrikkgaten- Solheimsgaten
Signalplan
E39 Fjøsangervegen x Fabrikkgaten

Reguleringsplan

Utarbeidet av	Kontrollert av	Godkjent av	Konsulentarkiv
DaRom	FKo	ErSte	52103464

Tegningsdato	26.05.2026
Bestiller	Beate E. Riisnæs
Produsert for	Divisjon Utbygging
Produsert av	Norconsult AS
Prosjektnummer	B11901
Prosjektfasenummer	
Arkivreferanse	12E0039R_113
Målestokk A1-format	1:200
Koordinatsystem	NTM5/NN2000
Tegningsnummer/ revisjonsbokstav	M002

"X:\nor\oppdrag\Bergen\521\03\52103464\BIM\Signal\Arkfil\\52103464_LAY_M.dwg - DaRom - Utskriftsdato: 2026-05-25, 14:58:06 - LAYOUT = M002 - XREF = 52103464_T_deleoyer_2d, 52103464_T_GEOM, 52103464_T_GEOM_skravur, 52103464_T_L_vegoppmerking, 52103464_T_KART"
"X:\nor\oppdrag\Bergen\521\03\52103464\BIM\Signal\Arkfil\\52103464_T_M_A_M_tegnforklaring, 52103464_T_GEOM_skravur, 52103464_T_L_vegoppmerking, 52103464_T_KART"

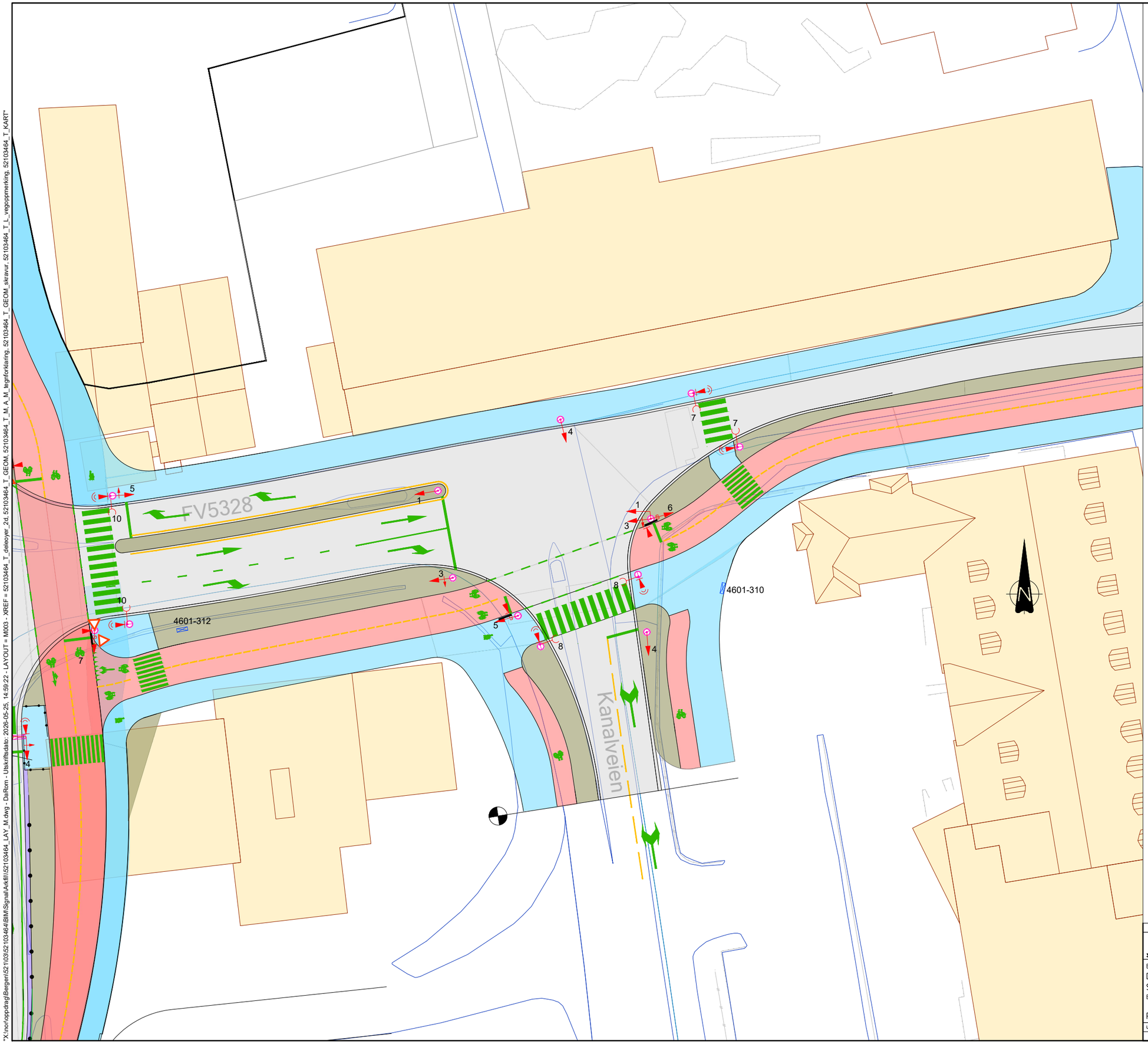

TEGNFORKLARING

- Signalstolpe
- 3-lyshode
- 3-lyshode med pil venstre
- 3-lyshode med pil høyre
- 2-lyshode fotgjengersignal
- Lydsignal for blinde
- Trykknapp med lydsignal
- Trykknapp
- Styreskap
- Fotstøtte for syklister

GX Signalgruppenummer

Kummer og føringsveger:
Det etableres gjennomgående føringsveg med 1x110 mm mellom de tilstøtende trafikksignalanleggene.

HENVISNINGER:

Øvrige M-tegninger.

Statens vegvesen

E39 Sykkelstamveg Bergen
Delstrekning 5B Fabrikkgaten- Solheimsgaten
Signalplan
E39 Fabrikkgaten x Kanalveien

Reguleringsplan

Tegningsdato	26.05.2026
Bestiller	Beate E. Riisnæs
Produsert for	Divisjon Utbygging
Produsert av	Norconsult AS
Prosjektnummer	B11901
Prosjektfasenummer	
Arkivreferanse	12E0039R_113
Målestokk A1-format	1:200
Koordinatsystem	NTM5/NN2000
Tegningsnummer/ revisjonsbokstav	M003

Utarbeidet av	Kontrollert av	Godkjent av	Konsulentarkiv
DaRom	FKo	ErSte	52103464

"X:\nor\oppdrag\Bergen\521\03\52103464\BIM\Signal\Arkfil\\52103464_LAY_M.dwg - DaRom - Utskriftsdato: 2026-05-25, 14:59:22 - LAYOUT = M003 - XREF = 52103464_T_deleoyer_2d, 52103464_T_GEOM, 52103464_T_M, A_M_tegnforklaring, 52103464_T_GEOM_skravur, 52103464_T_L_vegoppmerking, 52103464_T_KART"

4601-311 Fjøsangerveien x Edvard Griegs vei

Alle signalgrupper:

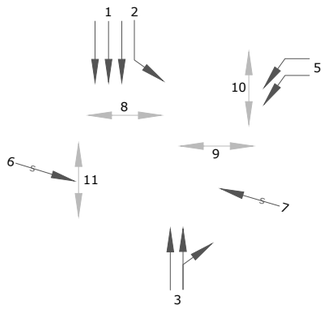

Faseplan

A - Fjøsangerveien

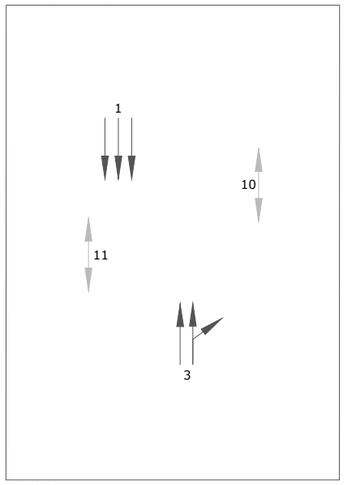

Hvilefase

B - sykkel og gående

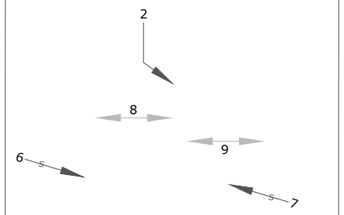

C - Edvard Griegs vei

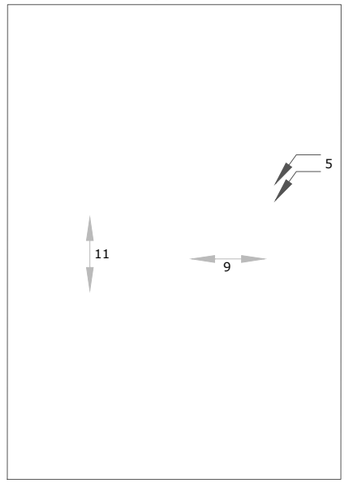

Avviksfase

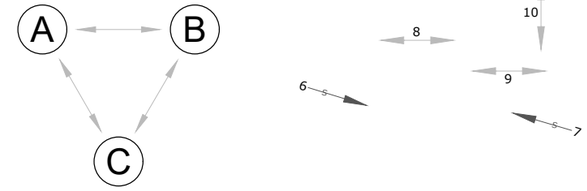

Detektorer

1) Grupper 1, 2, 3 og 5 har detektorer.
2) Fotgjengergruppene 8 og 9 har trykknapp med undertrykknapp for lydsignal.
3) Fotgjengergruppene 10 og 11 har akustisk signal og undertrykknapp for lydsignal.
4) Sykkelgrupper 6 og 7 har trykknapper for anrop, festet på fotstativet. Sykkelgruppene har også sykkeldetektorer. Varmfølsom detektering og "grønn hale" vurderes i byggeplanfase.

Virkemåte

1) Anlegget hviler på fase A.
2) Gruppe 2 og 5 kommer på anrop fra detektorer.
3) Gruppe 8, 9, 10 og 11 kommer på anrop fra trykknapp.
4) Akustisk signal for fotgjengergruppene kommer automatisk på dagtid. Om natten må det aktiveres med undertrykknapp.
5) Fotgjengergruppe 10 har 2 sekunders forgrønt.
6) I situasjon med tilbakeblokkering på E39 slik at det ikke er noen reel avvikling settes avviksfase inn med grønt signal for syklistene i 30 sek. Avviksfase kan iverksettes med bakgrunn i deteksjon og/eller særsskilt styring fra Vegtrafikksentralen (VTS).

Samkjøring

1) Anlegg 311 og 312 vil bli samkjørt/samordnet i høytrafikkperioder.
2) Det vil typisk være fire forskjellige signalplaner/ samkjøringer som brukes på de ulike tidene av døgnet og uken.

Statens vegvesen

E39 Sykkelstamveg Bergen
Delstrekning 5B Fabrikkgaten- Solheimsgaten
Faseplan x311
Fjøsangervegen x Edvard Griegs vei

Reguleringsplan

Utarbeidet av	Kontrollert av	Godkjent av	Konsulentarkiv
DaRom	FKo	ErSte	52103464

Tegningsdato	26.05.2026
Bestiller	Beate E. Riisnæs
Produsert for	Divisjon Utbygging
Produsert av	Norconsult AS
Prosjektnummer	B11901
Prosjektfasenummer	
Arkivreferanse	12E0039R_113
Målestokk A1-format	-
Koordinatsystem	NTM5/NN2000
Tegningsnummer/ revisjonsbokstav	M010

"X:\nor\oppdrag\Bergen\521035\52103464\BIM\Signal\Modell\\52103464_A_M_signalfaseplaner.dwg - DaRom - Utskriftsdato: 2026-05-25, 15:07:01 - LAYOUT = M010"

4601-312 Fjøsangerveien x Fabrikkgaten

Alle signalgrupper:

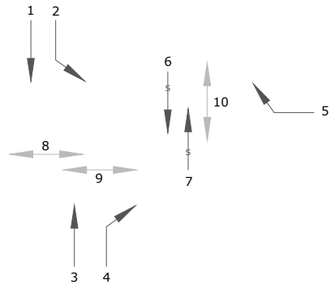

Faseplan

A

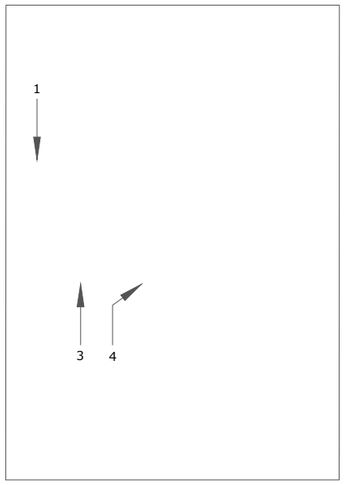

B

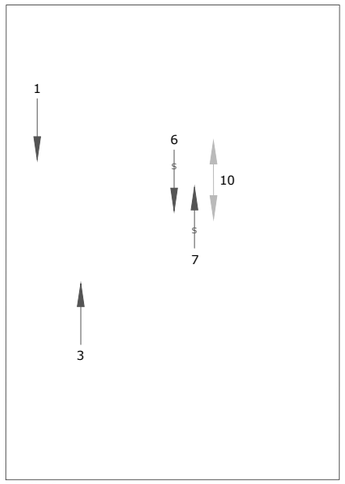

Hvilefase

C

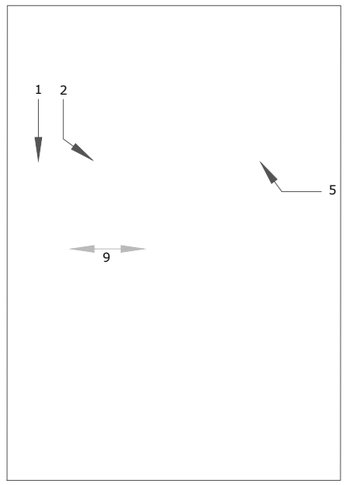

D

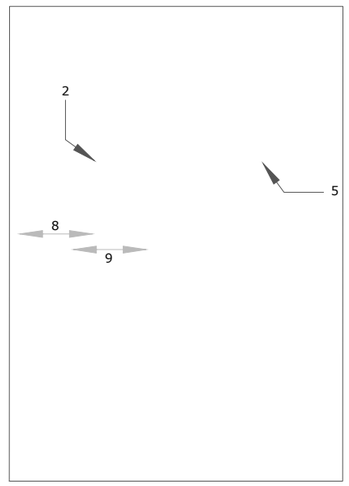

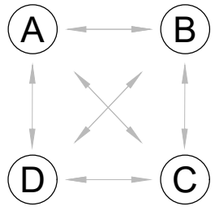

Detektorer

1) Gr.1, 2, 3, 4 og 5 har detektorer.
2) Gruppe 8, 9 og 10 har trykknapp med undertrykknap for akustisk signal.
3) Sykkelgruppe 6 og 7 har trykknapp, festet på fotstativet. Sykkelgruppene har også sykkeldetektor.
4) Det etableres detektor ved innkjøring til høyresvingefelt for gruppe 4 for å detektere tilbakeblokkering på hovedvegen.
5) Det etableres detektor ved utfarten i Fabrikkgaten for å detektere tilbakeblokkering inn på hovedsykkelvegen og gangfeltet.

Virkemåte

1) Anlegget hviler på fase B.
2) Gruppe 2, 4 og 5 kommer på anrop fra detektorer.
3) Fotgjengergrupper 8, 9 og 10 kommer på anrop fra trykknapp.
4) Når tilbakeblokkering av nordgående E39 detekteres, slås fase A inn.
5) Nedtelling til grønt lys for syklister, samt "grønn hale" på hovedsykkelvegen vurderes i byggefase.

Samkjøring

1) Anlegg 311 og 312 vil samkjøres for å sikre tømming av Danmarksplass i høytrafikkperioder.
2) Anlegg 312 kan overstyre programmet i anlegg 310 Fabrikkgaten x Fabrikkgaten for å sikre tømming av feltene mellom krysset og Kanalveien.

"X:\nor\oppdrag\Bergen\521\03\52103464\BIM\Signal\Modell\52103464_A_M_signalfaseplaner.dwg - DaRom - Utskriftsdato: 2026-05-25, 15:03:54 - LAYOUT = M020"

Statens vegvesen				Tegningsdato	26.05.2026
				Bestiller	Beate E. Riisnæs
				Produsert for	Divisjon Utbygging
E39 Sykkelstamveg Bergen				Produsert av	Norconsult AS
Delstrekning 5B Fabrikkgaten- Solheimsgaten				Prosjektnummer	B11901
Faseplan x312				Prosjektfasenummer	
Fjøsangervegen x Fabrikkgaten				Arkivreferanse	12E0039R_113
				Målestokk A1-format	-
Reguleringsplan				Koordinatsystem	NTM5/NN2000
Utarbeidet av	Kontrollert av	Godkjent av	Konsulentarkiv	Tegningsnummer/ revisjonsbokstav	M020
DaRom	FKo	ErSte	52103464		

4601-310 Fabrikkgaten x Kanalveien

Faseplan

Alle signalgrupper:

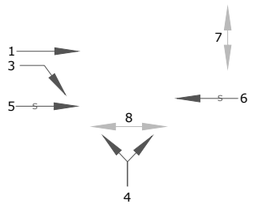

A - sykkel

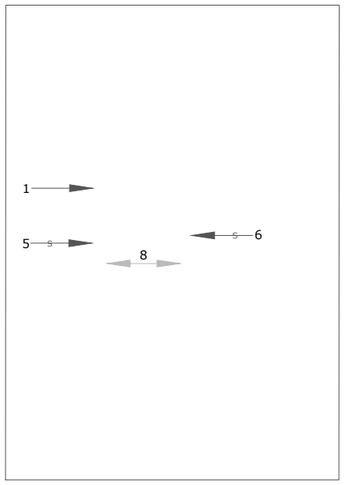

Hvilefase

B - svingende trafikk med gående i sekundærkonflikt

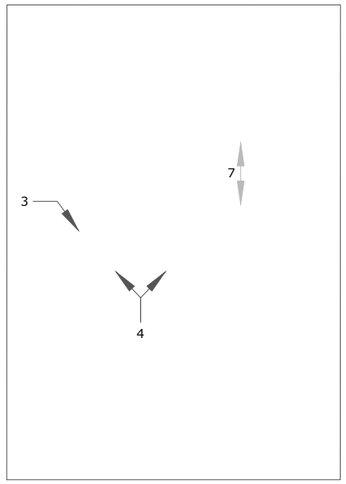



Avviksfase

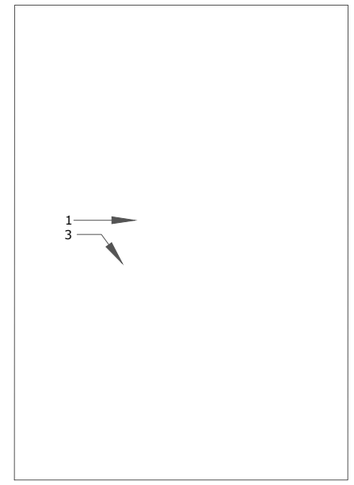

Detektorer

1) Gr.1, 3 og 4 har detektorer.
2) Fotgjengergruppene 7 og 8 har trykknapp for lydsignal.
3) Sykkelgruppene har trykknapper for anrop festet på fotstativet. Sykkelgruppene har også sykkeldetektorer.
4) Det må settes opp et kamera i tilfarten fra E39 for å kunne detektere tilbakeblokkering inn mot E39.

Virkemåte

1) Anlegget hviler på fase A (utenom gruppe 8).
2) Gruppe 1, 3 og 4 kommer på anrop fra detektorer.
3) Gruppe 7 og 8 kommer på anrop fra trykknapp.
4) Fotgjengergruppe 7 har 2 sekunders førgrønt.
5) Når tilbakeblokkering på hovedsykkelvegen detekteres, starter avviksfase.
6) Avviksfase består av gruppe 1 og 3 og forutsetter tømming av strekningen på Fabrikkgaten mellom krysset ved E39 og Kanalveien.
7) Anlegget er tidsstyrt i rushet og trafikkstyrt utenom rushet.

Samkjøring

1) Samkjøring med anlegget 312 ved Fabrikkgaten kan vurderes i byggefasen.

Statens vegvesen		Tegningsdato	26.05.2026
		Bestiller	Beate E. Riisnæs
		Produsert for	Divisjon Utbygging
E39 Sykkelstamveg Bergen		Produsert av	Norconsult AS
Delstrekning 5B Fabrikkgaten- Solheimsgaten		Prosjektnummer	B11901
Faseplan x310		Prosjektfasenummer	
Fabrikkgaten x Kanalveien		Arkivreferanse	12E0039R_113
		Målestokk A1-format	-
Reguleringsplan		Koordinatsystem	NTM5/NN2000

Utarbeidet av	Kontrollert av	Godkjent av	Konsulentarkiv	Tegningsnummer/ revisjonsbokstav
DaRom	FKo	ErSte	52103464	M030

"X:\nor\oppdrag\Bergen\521\03\52103464\BIM\Signal\Modell\\52103464_A_M_signalfaseplaner.dwg - DaRom - Utskriftsdato: 2026-05-25, 15:07:35 - LAYOUT = M030"

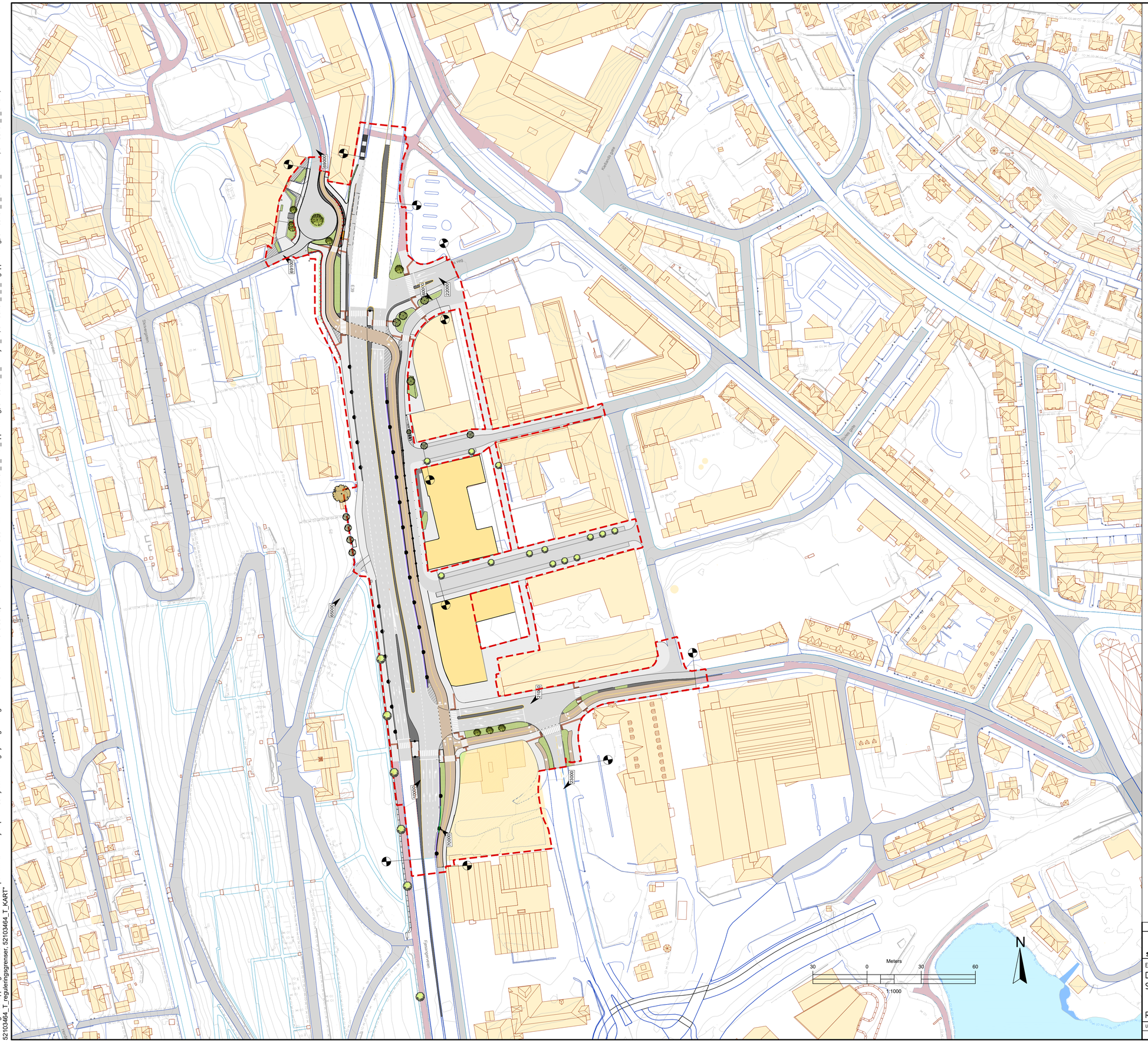

TEGNFORKLARING

- Asfalt kjørebane
- Asfalt sykkelveg
- Asfalt fortau/gangveg
- Rabatt fast dekke
- Gatestein
- Natursteinsdekke
- Plantefelt
- Grasbakke
- Leskjerm
- Rekkverk
- Mur
- Taktil merking
- Nye trær - smalt/høy stamme
- Eksisterende trær
- Nye trær i annet prosjekt
- Forslag til reguleringsgrense
- Mulig framtidig bygg

-

Statens vegvesen

E39 Sykkelstamveg Bergen

Delstrekning 5B Fabrikkgaten- Solheimsgaten
Sykkelstamveg, Illustrasjonsplan

Reguleringsplan

Utarbeidet av	Kontrollert av	Godkjent av	Konsulentarkiv
EPEik	RuGje/DaRom	ErSte	52103464

Tegningsdato	26.05.2026
Bestiller	Beate E. Riisnæs
Produsert for	Divisjon Utbygging
Produsert av	Norconsult AS
Prosjektnummer	B11901
Prosjektfasenummer	
Arkivreferanse	12E0039R_113
Målestokk A1-format	1:1000
Byggverksnummer	
Koordinatsystem	NTM5/NN2000
Tegningsnummer/ revisjonsbokstav	0001

"\\Dbergen00\Oppdrag1\521\03\52103464\BIM\Landskap\Modell\Illustrasjonsplan E39 sykkelstamveg Fjøsangerv.dwg - EPEik - Utskriftsdato: 2026-05-26, 14:21:32 - LAYOUT = 0001 - XREF = 52103464_T_taktil_oppmerking, 52103464_T_deleoyer_2d, 52103464_T_L_vegoppmerking, 52103464_T_GEOM_skravur, 52103464_T_GEOM, 52103464_T_reguleringsgrenser, 52103464_T_KART"

Inngang
+18.6
1.57
+18.6
+18.7
+18.7
1.5
Eksisterende betongmur
+18.9
1.5
3.1
Innmål fasadeliv
Ny lav kant
og plantefelt
1.5
+18.3
+18.3
.4
18.5
+19.4
+19.2
Nedkjøring til kjeller
+18.3
Solheimsgaten
2.9
2
Innmål fasadeliv
Fortau under takutstikk
+21.4
Mulig møblering
av plassen
Hovedinngang
+19.4
Eksisterende mur
og plantefelt
2
+19.6
Solheim alderspensjonat
Innmål fasadeliv
4.6
21.25
+19.90
Ny trapp
Eksisterende felt med elvestein
+21.35
1:50
+21.25
1:15
Plassering
eksisterende tre
Nytt tre
Fjøsangervegen
21.3+
+21.02
+21.15
4.8
+20.73
+20.90
1:30
3.5
Dagens bredde
på passasje
1:15
+20.46
+20.4
8.2
1:15
21.3+
+20.9
Evt kontainere
glass og metall
Ny mur
og plantefelt
Driftsinngang
Vareleveranse
Renovasjon
+21.3
Ny lav mur og plantefelt
Skille mellom person-
og driftsadkomst
Skrivergaten

+21.3 Eksisterende punkthøyder
+20.46 Nye punkthøyder

0 6 12
Meters

N

Statens vegvesen

E39 Sykkelstamveg Bergen

Delstrekning 5B Fabrikkgaten- Solheimsgaten
Sykkelstamveg, illustrasjonsplan

Tilpasning mot Solheim Omsorg Pluss

Reguleringsplan

Utarbeidet av	Kontrollert av	Godkjent av	Konsulentarkiv
EPEik	DaRom	ErSte	52103464

Tegningsdato	26.05.2026
Bestiller	Beate E. Riisnæs
Produsert for	Divisjon Utbygging
Produsert av	Norconsult AS
Prosjektnummer	B11901
Prosjektfasenummer	
Arkivreferanse	12E0039R_113
Målestokk A3-format	1:200
Byggverksnummer	
Koordinatsystem	NTM5/NN2000
Tegningsnummer/ revisjonsbokstav	0002

Fabrikkgaten

FV5328

Kanalveien

25

#5

#6

Utvidelse av dagens fortau, ny betongkant mot bensinstasjon

Eksisterende gangfelt

Gangfelt justeres, nye varselpaneler etableres

Utvidelse av dagens fortau, ny kantstein

Dagens situasjon

Nytt areal som opparbeides til GS-veg

Ny murkant

Smalere sykkelveg med fortau i byggetrinn 1

0 15 30 Meters

N

TEGNFORKLARING

- Eksisterende kjørebane
- Ny asfalt kjørebane
- Ny asfalt sykkelveg
- Utvidelse asfalt fortau
- Rabatt fast dekke
- Plantefelt
- Rekkverk
- Mur
- Nye trær i annet prosjekt
- Forslag til reguleringsgrense
- Bestemmelsesområde for byggetrinn 1

Statens vegvesen

E39 Sykkelstamveg Bergen

Delstrekning 5B Fabrikkgaten- Solheimsgaten Sykkelstamveg, illustrasjonsplan

Byggetrinn 1 i Fabrikkgaten

Reguleringsplan

Tegningsdato	26.05.2026
Bestiller	Beate E. Riisnæs
Produsert for	Divisjon Utbygging
Produsert av	Norconsult AS
Prosjektnummer	B11901
Prosjektfasenummer	
Arkivreferanse	12E0039R_113
Målestokk A3-format	1:500
Byggverksnummer	
Koordinatsystem	NTM5/NN2000

Utarbeidet av	Kontrollert av	Godkjent av	Konsulentarkiv	Tegningsnummer/ revisjonsbokstav
EPEik	DaRom	ErSte	52103464	0003

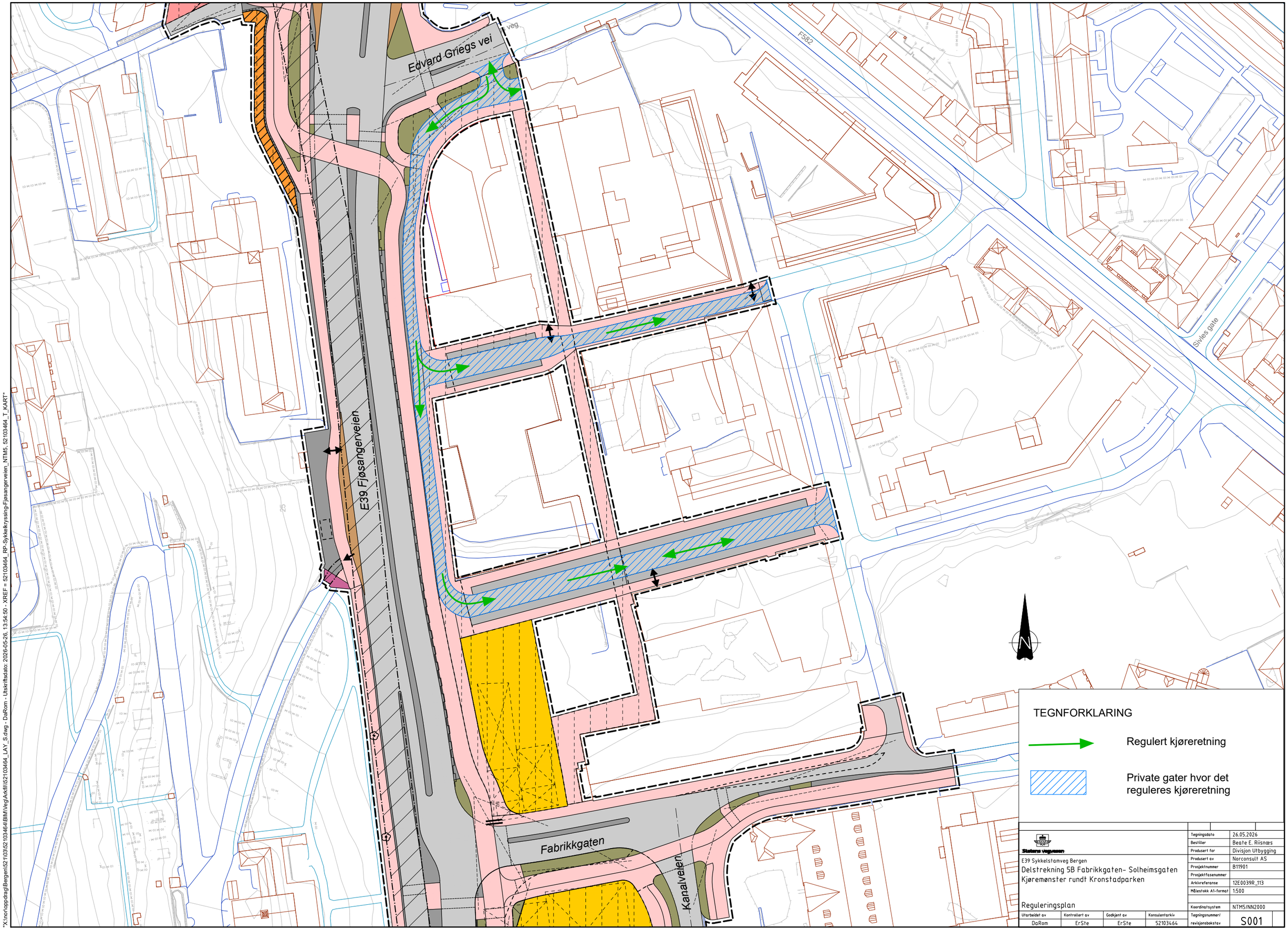

TEGNFORKLARING

Regulert kjøreretning

Private gater hvor det reguleres kjøreretning

Statens vegvesen

Tegningsdato	26.05.2026
Bestiller	Beate E. Riisnæs
Produsert for	Divisjon Utbygging
Produsert av	Norconsult AS
Prosjektnummer	B11901
Prosjektfasenummer	
Arkivreferanse	12E0039R_113
Målestokk A1-format	1:500
Koordinatsystem	NTM5/NN2000

E39 Sykkelstamveg Bergen

Delstrekning 5B Fabrikkgaten- Solheimsgaten

Kjøremønster rundt Kronstadparken

Reguleringsplan

Utarbeidet av	Kontrollert av	Godkjent av	Konsulentarkiv	Tegningsnummer/ revisjonsbokstav
DaRom	ErSte	ErSte	52103464	S001

"X:\norto\oppdrag\Bergen\521\03\52103464\BIM\Veg\Arkfil\52103464_LAY_S.dwg - DaRom - Utskriftsdato: 2026-05-26, 13:54:50 - XREF = 52103464_RP-Sykkelkryssing-Fjøsangerveien_NTM5, 52103464_T

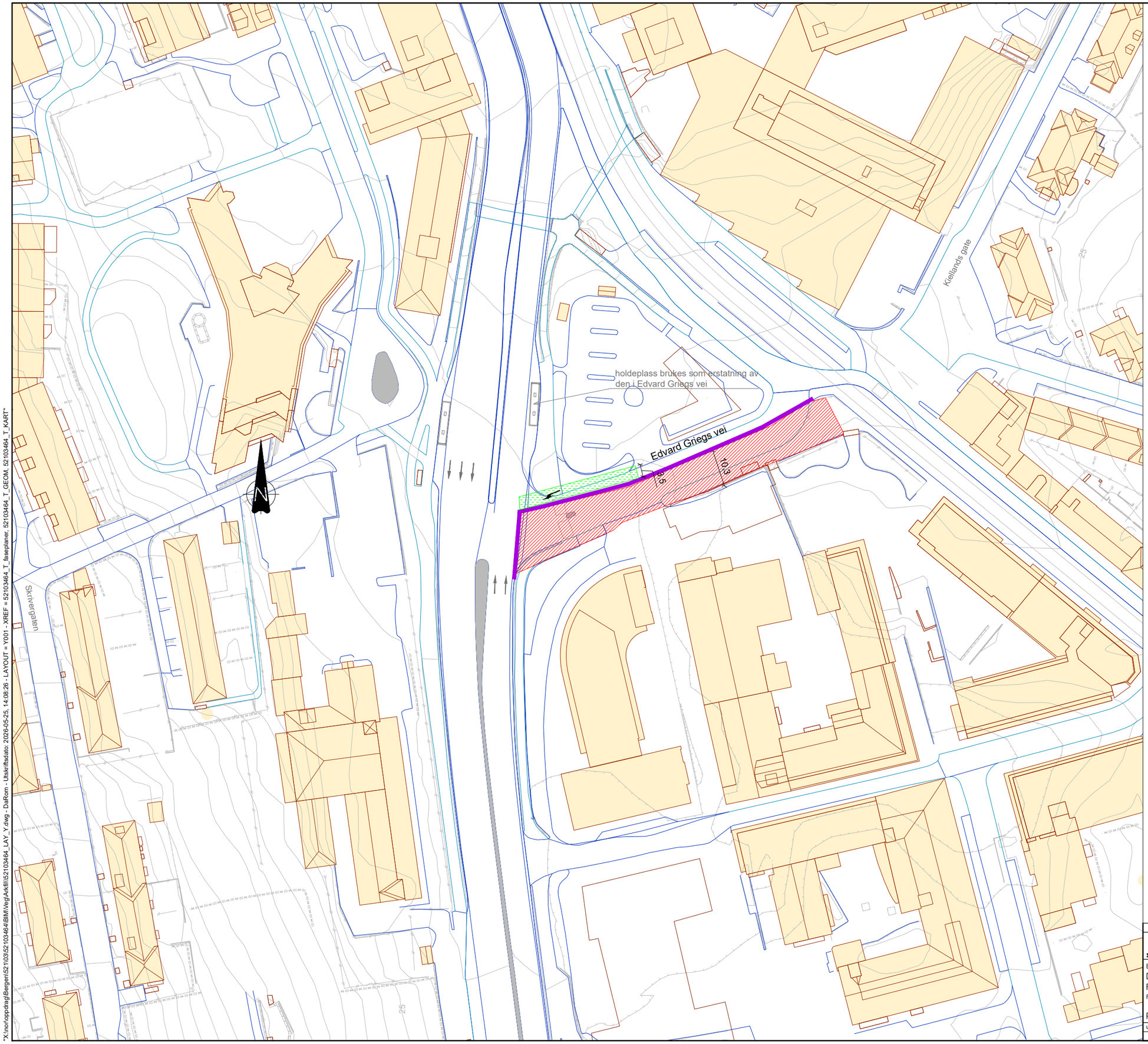

Forberedende fase

Forfase, forberedende arbeid utføres av Bergen Vann

- Arbeid med spillvannsledning i Edvard Griegs vei.
- Høyresving og venstresving fra E39 stengt, kun mulighet for å kjøre ut til venstre.
- Tilbud til gående gjennom Kronstadparken.

Antatt varighet: 3 måneder

Arbeidsområde
Omlagt kjørebane
Gang- og sykkelveg
Sikring

Statens vegvesen

E39 Sykkelstamveg Bergen
Delstrekning 5B Fabrikkgaten- Solheimsgaten
Faseplaner
Forberedende fase

Reguleringsplan

Tegningsdato	26.05.2026
Bestiller	Beate E. Riisnæs
Produsert for	Divisjon Utbygging
Produsert av	Norconsult AS
Prosjektnummer	B11901
Prosjektfasenummer	
Arkivreferanse	12E00039R_113
Målestokk A1-format	1:500
Koordinatsystem	NTM5/NN2000
Tegningsnummer/ revisjonsbokstav	Y001

Utarbeidet av	Kontrollert av	Godkjent av	Konsulentarkiv
DaRom	OlBoc	ErSte	52103464

"X:\norl\oppdrag\Bergen\521\03\52103464\BIM\Vegl\Ark\fil\52103464_LAY_Y.dwg - DaRom - Utskriftsdato: 2026-05-25, 14:08:26 - LAYOUT = Y001 - XREF = 52103464_T_faseplaner, 52103464_T_GEOM, 52103464_T_KART"

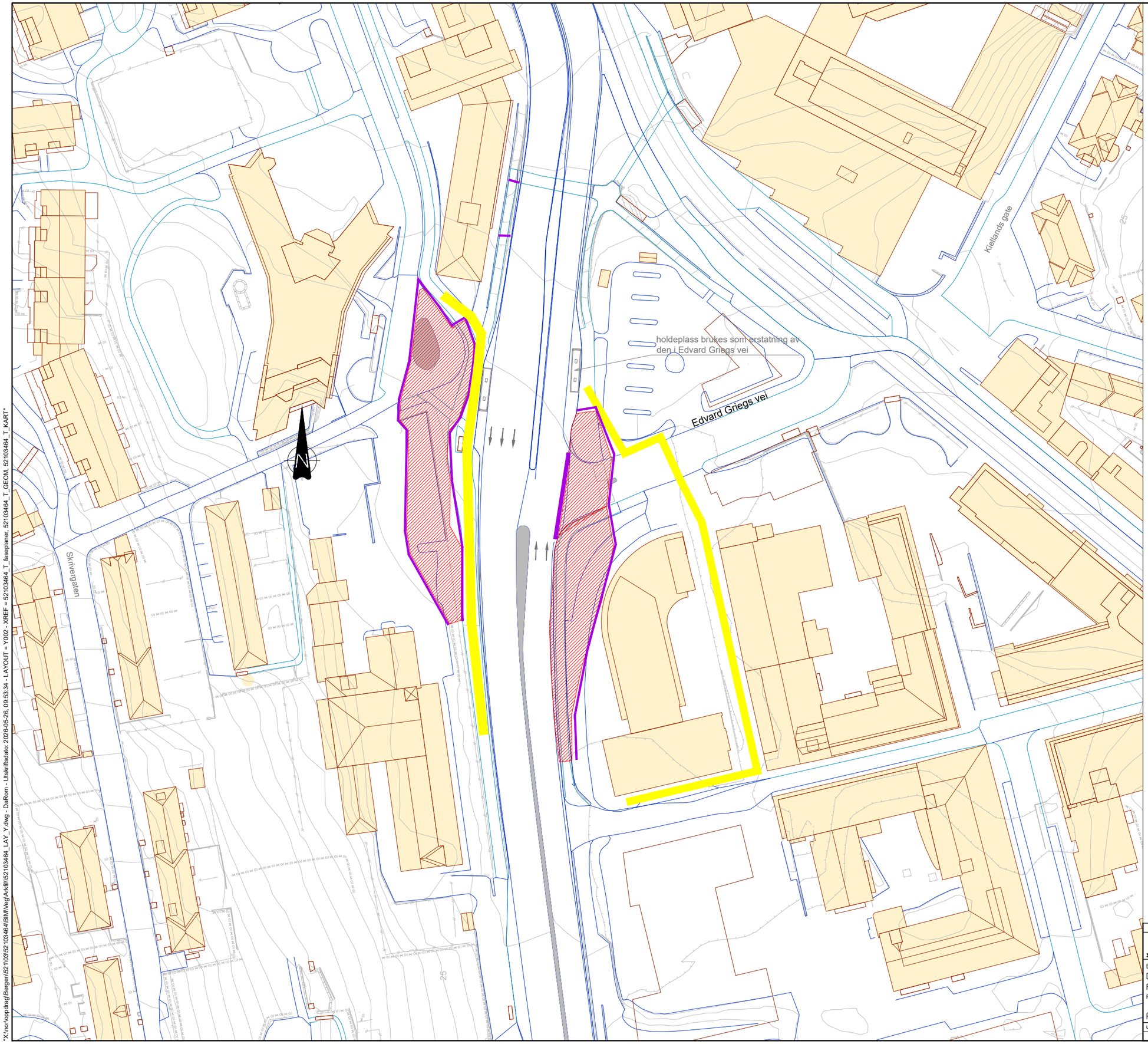

Fase 1

- Tilrettelegging for omlegging av begge løp av E39.
- Etablering av halve av snuplassen i Solheimsgaten og mur forbi parkering ved BKK.
- Etablering av sykkelvegen med fortau i området.
- Ombygging av gangrampe fra kulverten til trapp.

Antatt varighet: 4 måneder

Arbeidsområde
Omlagt kjørebane
Gang- og sykkelveg
Sikring

Statens vegvesen

E39 Sykkelstamveg Bergen
Delstrekning 5B Fabrikkgaten- Solheimsgaten
Faseplaner
Fase 1

Reguleringsplan

Tegningsdato	26.05.2026
Bestiller	Beate E. Riisnæs
Produsert for	Divisjon Utbygging
Produsert av	Norconsult AS
Prosjektnummer	B11901
Prosjektfasenummer	
Arkivreferanse	12E0039R_113
Målestokk A1-format	1:500
Koordinatsystem	NTM5/NN2000
Tegningsnummer/ revisjonsbokstav	Y002

Utarbeidet av	Kontrollert av	Godkjent av	Konsulentarkiv
DaRom	OlBoc	ErSte	52103464

"X:\no\oppdrag\Bergen\52\10\52103464\BIM\Vegf\Arkfil\52103464_LAY_Y.dwg - DaRom - Utskriftsdato: 2026-05-26, 09:53:34 - LAYOUT = Y002 - XREF = 52103464_T_faseplaner, 52103464_T_GEOM, 52103464_T_KART"

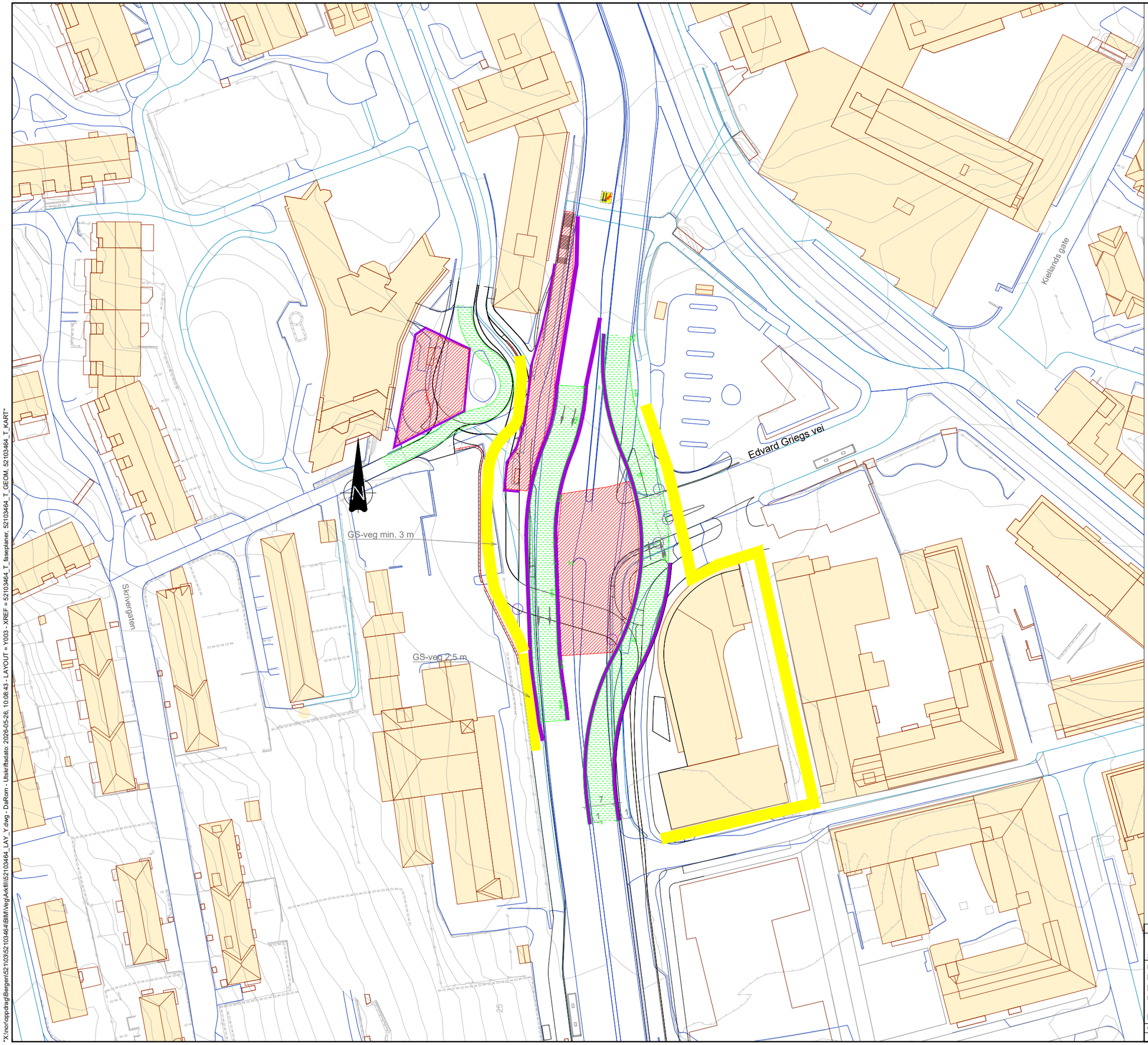

Fase 2

- Omlagt trafikk nord- og sørgående E39.
- Stengt venstresving i Edvard Griegs vei.
- Etablering av rørkanal (OPI-kanal) og tilhørende signalkummer ved nordgående løp på E39.
- Etablering av sykkelkryssing og gangfelt ved nordgående løp på E39.
- Forlenging av busslomme, ny overbygning.
- Holdeplassen mot sør flyttes til eksisterende busslomme ved gravplassen.
- Etablering av resterende del av snuplassen i Solheimsgaten.

Antatt varighet: 4 måneder

Arbeidsområde
Omlagt kjørebane
Gang- og sykkelveg
Sikring

Statens vegvesen

E39 Sykkelstamveg Bergen
Delstrekning 5B Fabrikkgaten- Solheimsgaten
Faseplaner
Fase 2

Reguleringsplan

Tegningsdato	26.05.2026
Bestiller	Beate E. Riisnæs
Produsert for	Divisjon Utbygging
Produsert av	Norconsult AS
Prosjektnummer	B11901
Prosjektfasenummer	
Arkivreferanse	12E0039R_113
Målestokk A1-format	1:500
Koordinatsystem	NTM5/NN2000
Tegningsnummer/ revisjonsbokstav	Y003

Utarbeidet av	Kontrollert av	Godkjent av	Konsulentarkiv
DaRom	OlBoc	ErSte	52103464

"X:\norto\oppdrag\Bergen\521\03\52103464\BIM\VegArkfil\52103464_LAY_Y.dwg - DaRom - Utskriftsdato: 2026-05-26, 10:08:43 - LAYOUT = Y003 - XREF = 52103464_T_faseplaner, 52103464_T_GEOM, 52103464_T_KART"

midlertidig busstopp

Edvard Griegs vei

Kjellands gate

Skrivergaten

eksempel på mulighet av varelevering
til Buebygget i perioden

N

Fase 3

- Omlagt trafikk nord- og sørgående E39. Samme løp nordgående som i fase 2.
- Stengt venstresving i Edvard Griegs vei.
- Etablering av rørkanal med tilhørende kummer ved sørgående løp på E39.
- Etablering av sykkelvegkryssing og gangfelt ved sørgående løp på E39.
- Overgang mellom fasene må skje på nattestid.

Antatt varighet: 3 måneder

Arbeidsområde
Omlagt kjørebane
Gang- og sykkelveg
Sikring

Statens Vegvesen

E39 Sykkelstamveg Bergen
Delstrekning 5B Fabrikkgaten- Solheimsgaten
Faseplaner
Fase 3

Reguleringsplan

Tegningsdato	26.05.2026
Bestiller	Beate E. Riisnæs
Produsert for	Divisjon Utbygging
Produsert av	Norconsult AS
Prosjektnummer	B11901
Prosjektfasenummer	
Arkivreferanse	12E0039R_113
Målestokk A1-format	1:500
Koordinatsystem	NTM5/NN2000
Tegningsnummer/ revisjonsbokstav	Y004

Utarbeidet av	Kontrollert av	Godkjent av	Konsulentarkiv
DaRom	OlBac	ErSte	52103464

"X:\nor\oppdrag\Bergen\521\03\52103464\BIM\Veg\Arkfil\52103464_LAY_Y.dwg - DaRom - Utskriftsdato: 2026-05-25, 15:14:51 - LAYOUT = Y004 - XREF = 52103464_T_faseplaner, 52103464_T_GEOM, 52103464_T_KART"

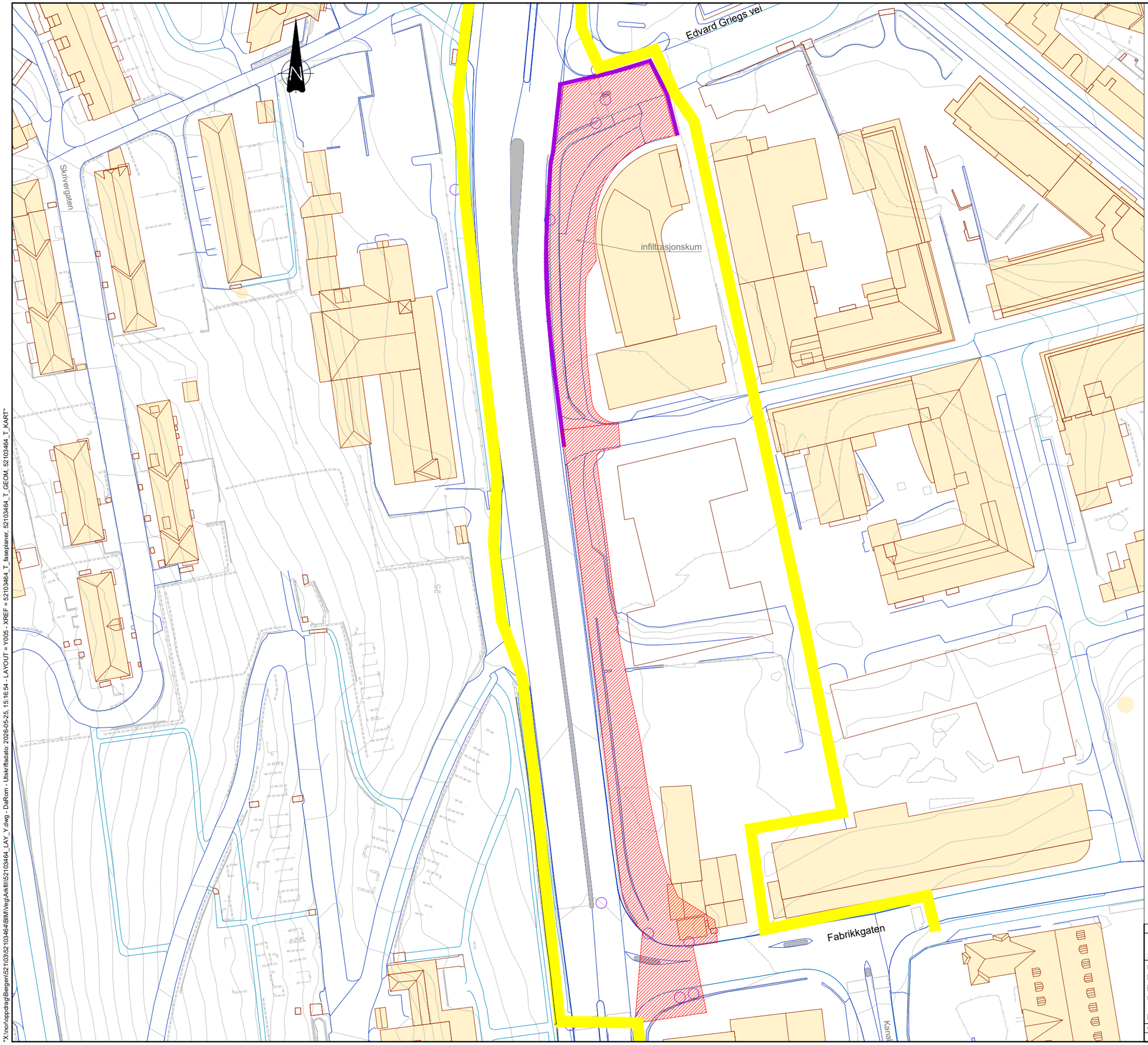

Fase 4

- Arbeid med kantstein i dagens midtrabatt på E39 må skje på natten.
- Etablering av sykkelvegen langs Kronstadparken.
- Etablering av kryssing over Fabrikkgaten.
- Trafikken på E39 som opprinnelig.
- Fasen splittes på flere underfaser for å oppnå best mulig drift av Kronstadparken. Avhengig blant annet av ferdigstillelse av Midtbygget og utforming rundt.

Antatt varighet: 3 måneder

Arbeidsområde
Omlagt kjørebane
Gang- og sykkelveg
Sikring

Statens vegvesen

E39 Sykkelstamveg Bergen
Delstrekning 5B Fabrikkgaten- Solheimsgaten
Faseplaner
Fase 4

Reguleringsplan

Tegningsdato	26.05.2026
Bestiller	Beate E. Riisnæs
Produsert for	Divisjon Utbygging
Produsert av	Norconsult AS
Prosjektnummer	B11901
Prosjektfasenummer	
Arkivreferanse	12E0039R_113
Målestokk A1-format	1:500
Koordinatsystem	NTM5/NN2000
Tegningsnummer/ revisjonsbokstav	Y005

Utarbeidet av	Kontrollert av	Godkjent av	Konsulentarkiv
DaRom	OlBoc	ErSte	52103464

"X:\nor\oppdrag\Bergen\521\03\52103464\BIM\Veg\Arkfil\52103464_LAY_Y.dwg - DaRom - Utskriftsdato: 2026-05-25, 15:16:54 - LAYOUT = Y005 - XREF = 52103464_T_faseplaner, 52103464_T_GEOM, 52103464_T_KART"

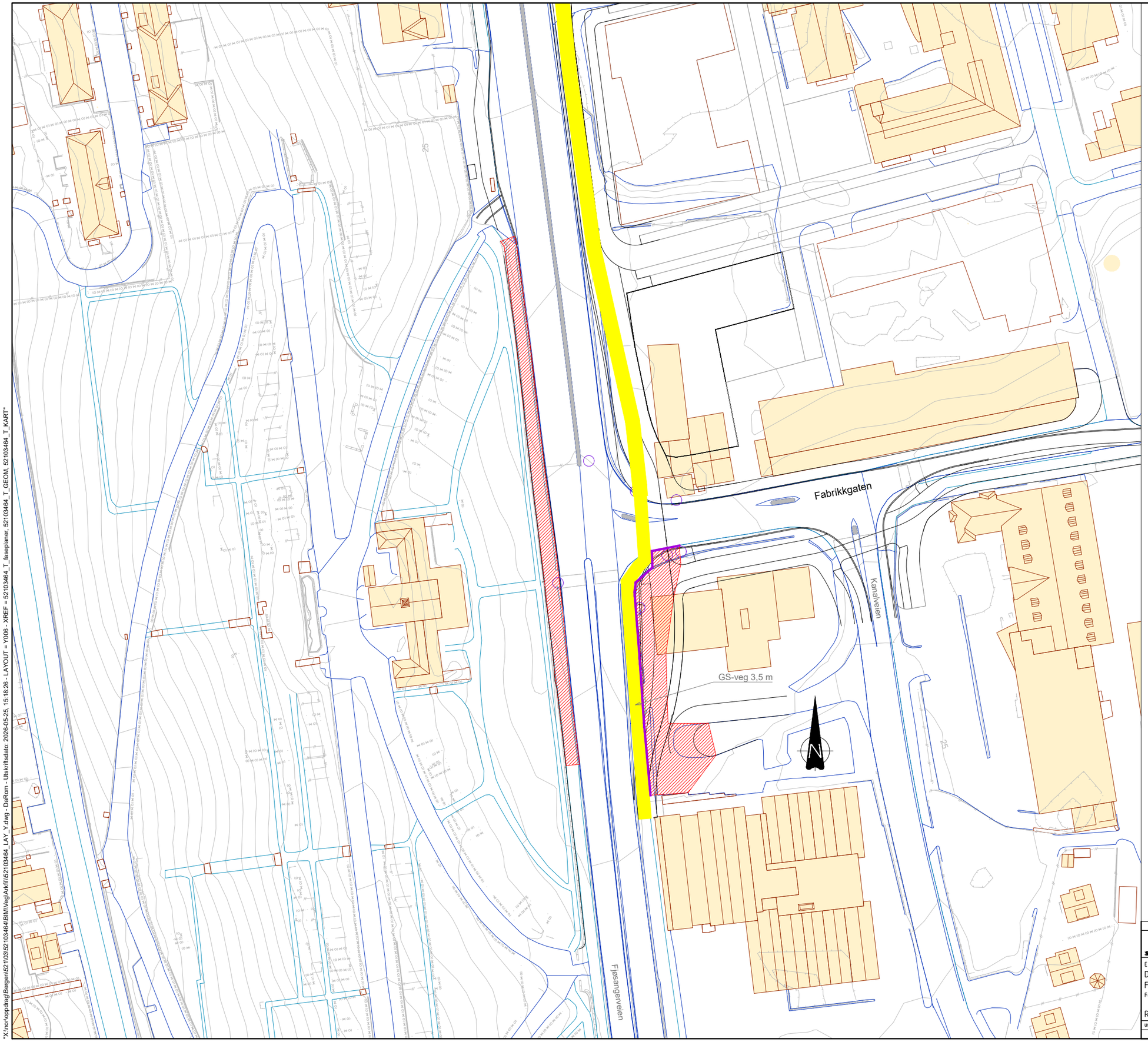

Fase 5

- Tilrettelegging av sykkelvegen forbi Esso.
- Stenging av GS-veg langs Solheim gravplass for etablering av kjørefelt.
- Ombygging av avkjørsel til Møller Bil.

Antatt varighet: 2 måneder

Arbeidsområde
Omlagt kjørebane
Gang- og sykkelveg
Sikring

Statens vegvesen

E39 Sykkelstamveg Bergen
Delstrekning 5B Fabrikkgaten- Solheimsgaten
Faseplaner
Fase 5

Reguleringsplan

Tegningsdato	26.05.2026
Bestiller	Beate E. Riisnæs
Produsert for	Divisjon Utbygging
Produsert av	Norconsult AS
Prosjektnummer	B11901
Prosjektfasenummer	
Arkivreferanse	12E0039R_113
Målestokk A1-format	1:500
Koordinatsystem	NTM5/NN2000
Tegningsnummer/ revisjonsbokstav	Y006

Utarbeidet av	Kontrollert av	Godkjent av	Konsulentarkiv
DaRom	OlBoc	ErSte	52103464

"X:\ncn\oppdrag\Bergen\52\103\52103464\BIM\Veg\Arkfil\52103464_LAY_Y.dwg - DaRom - Utskriftsdato: 2026-05-25, 15:18:26 - LAYOUT = Y006 - XREF = 52103464_T_faseplaner, 52103464_T_GEOM, 52103464_T_KART"

A-A

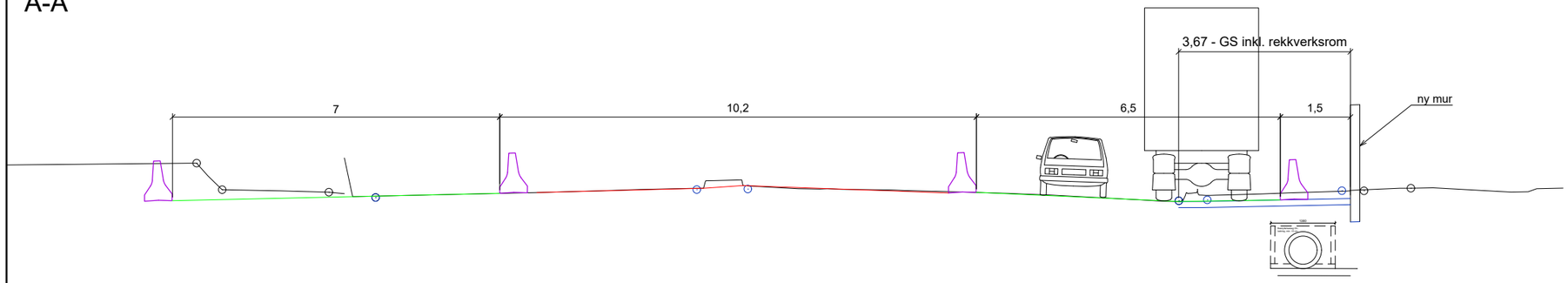

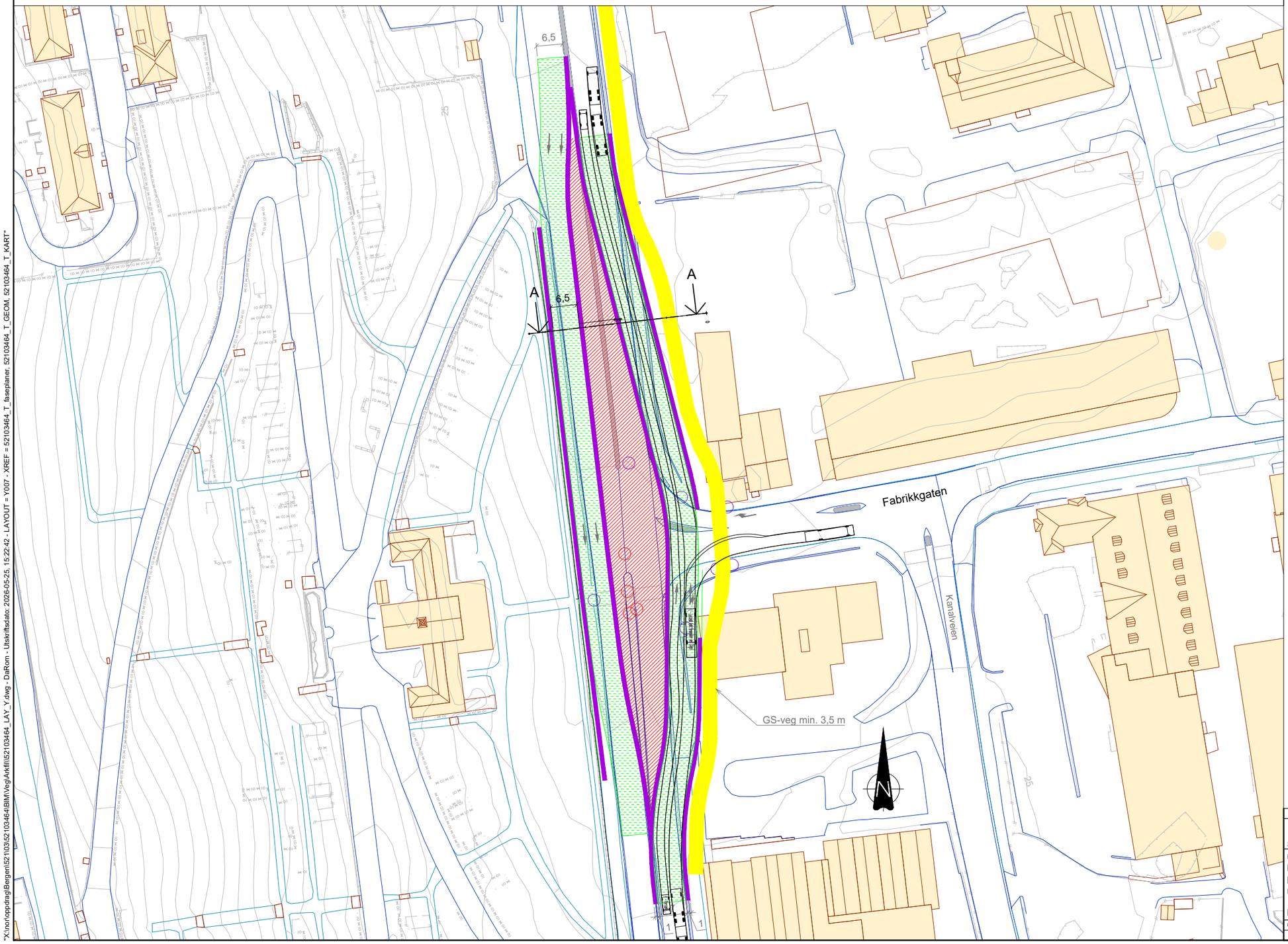

Fase 6

- Etablering av ny midtdeler med tilhørende signalkummer.
- Stenging av venstresvingefelt inn i Fabrikkgaten.
- E39 omlagt oppover GS-veg langs gravplassen

Antatt varighet: 2 måneder

Arbeidsområde
Omlagt kjørebane
Gang- og sykkelveg
Sikring

Statens vegvesen

E39 Sykkelstamveg Bergen
Delstrekning 5B Fabrikkgaten- Solheimsgaten
Faseplaner
Fase 6

Reguleringsplan

Tegningsdato	26.05.2026
Bestiller	Beate E. Riisnæs
Produsert for	Divisjon Utbygging
Produsert av	Norconsult AS
Prosjektnummer	B11901
Prosjektfasenummer	
Arkivreferanse	12E0039R_113
Målestokk A1-format	1:500
Koordinatsystem	NTM5/NN2000

Utarbeidet av	Kontrollert av	Godkjent av	Konsulentarkiv	Tegningsnummer/ revisjonsbokstav
DaRom	OlBac	ErSte	52103464	Y007

"X:\nor\oppdrag\Bergen\521\03\52103464\BIM\Veg\Arkfil\52103464_LAY_Y.dwg - DaRom - Utskriftsdato: 2026-05-25, 15:22:42 - LAYOUT = Y007 - XREF = 52103464_T_faseplaner, 52103464_T_GEOM, 52103464_T_KART"

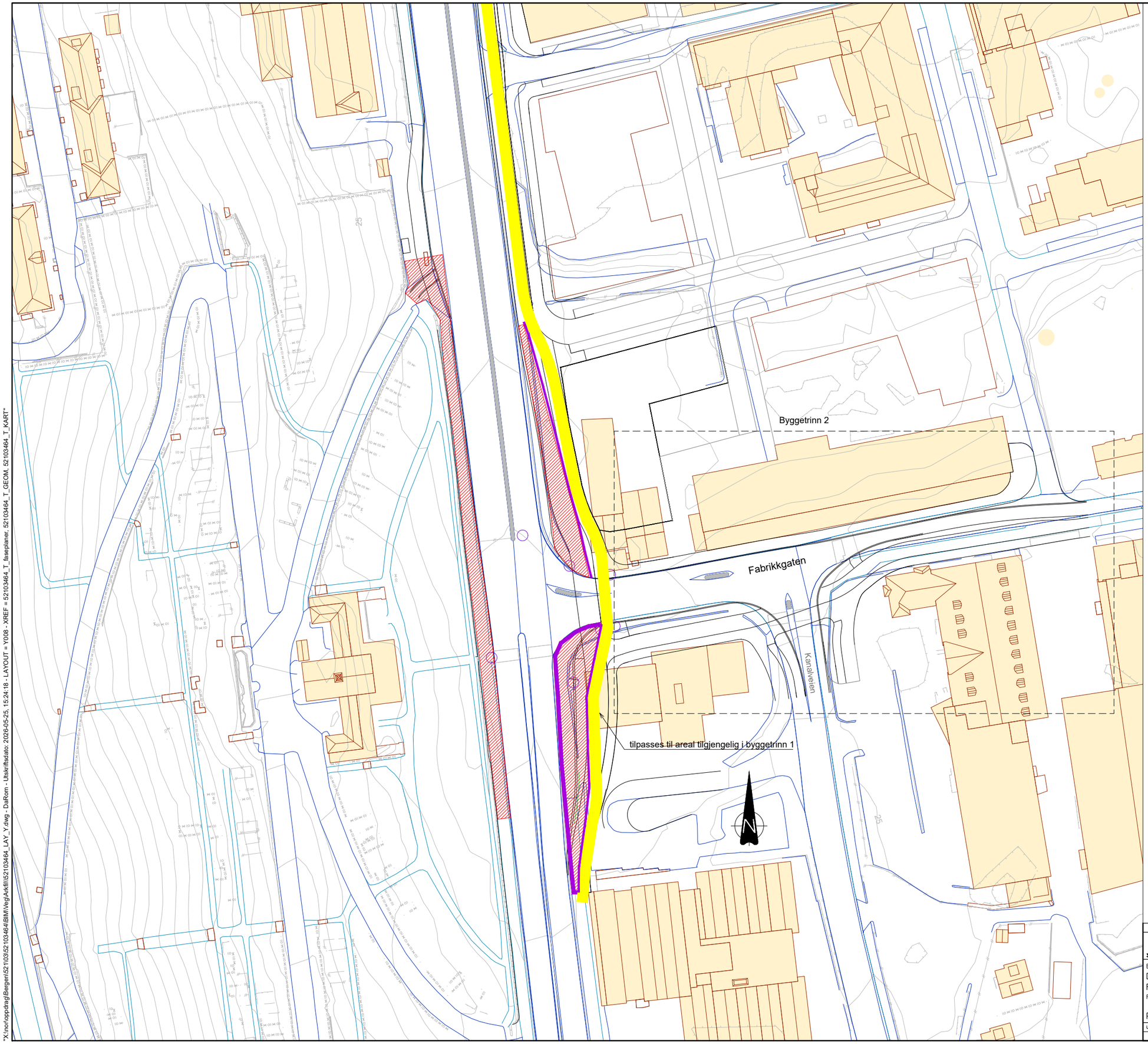

Fase 7

- Etablering av permanent høyresvingefelt fra E39.
- Etablering av permanent sykkelveg med fortau forbi Esso.
- Stengt fotgjengerkrysning over E39.
- Reetablering GS-veg og rekkverk langs Solheim gravplass.

Antatt varighet: 2 måneder

Statens vegvesen

E39 Sykkelstamveg Bergen
Delstrekning 5B Fabrikkgaten- Solheimsgaten
Faseplaner
Fase 7

Reguleringsplan

Tegningsdato	26.05.2026
Bestiller	Beate E. Riisnæs
Produsert for	Divisjon Utbygging
Produsert av	Norconsult AS
Prosjektnummer	B11901
Prosjektfasenummer	
Arkivreferanse	12E0039R_113
Målestokk A1-format	1:500
Koordinatsystem	NTM5/NN2000
Tegningsnummer/ revisjonsbokstav	Y008

Utarbeidet av	Kontrollert av	Godkjent av	Konsulentarkiv
DaRom	OlBoc	ErSte	52103464

"X:\nor\oppdrag\Bergen\521\03\52103464\BIM\Veg\Arkfil\52103464_LAY_Y.dwg - DaRom - Utskriftsdato: 2026-05-25, 15:24:18 - LAYOUT = Y008 - XREF = 52103464_T_faseplaner, 52103464_T_GEOM, 52103464_T_KART"