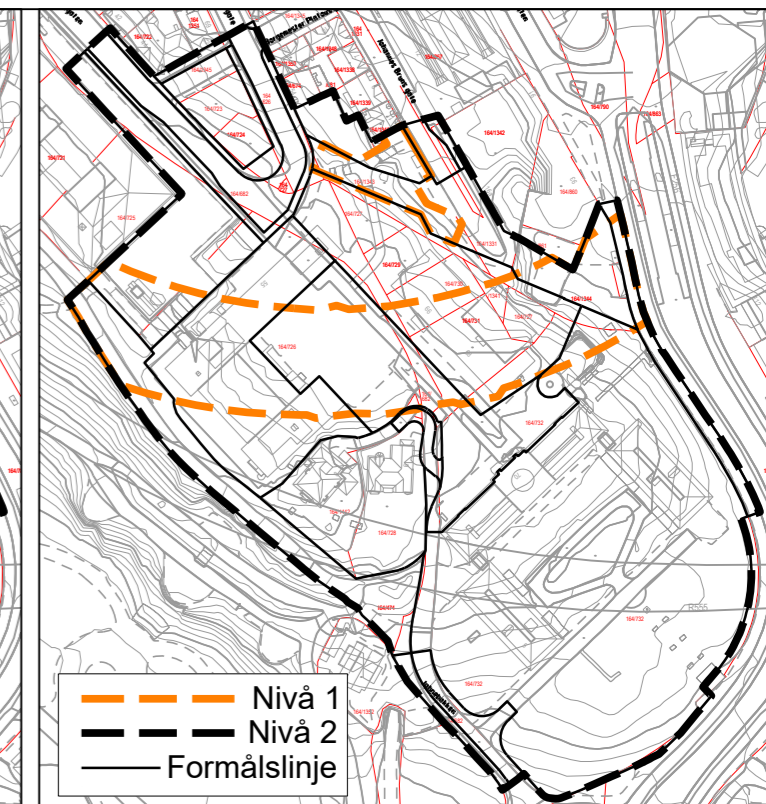
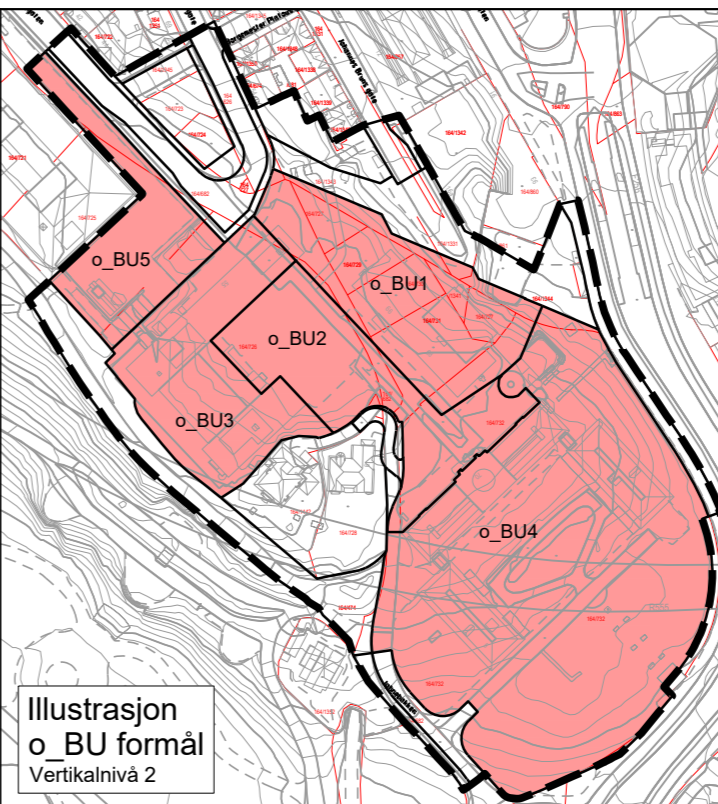
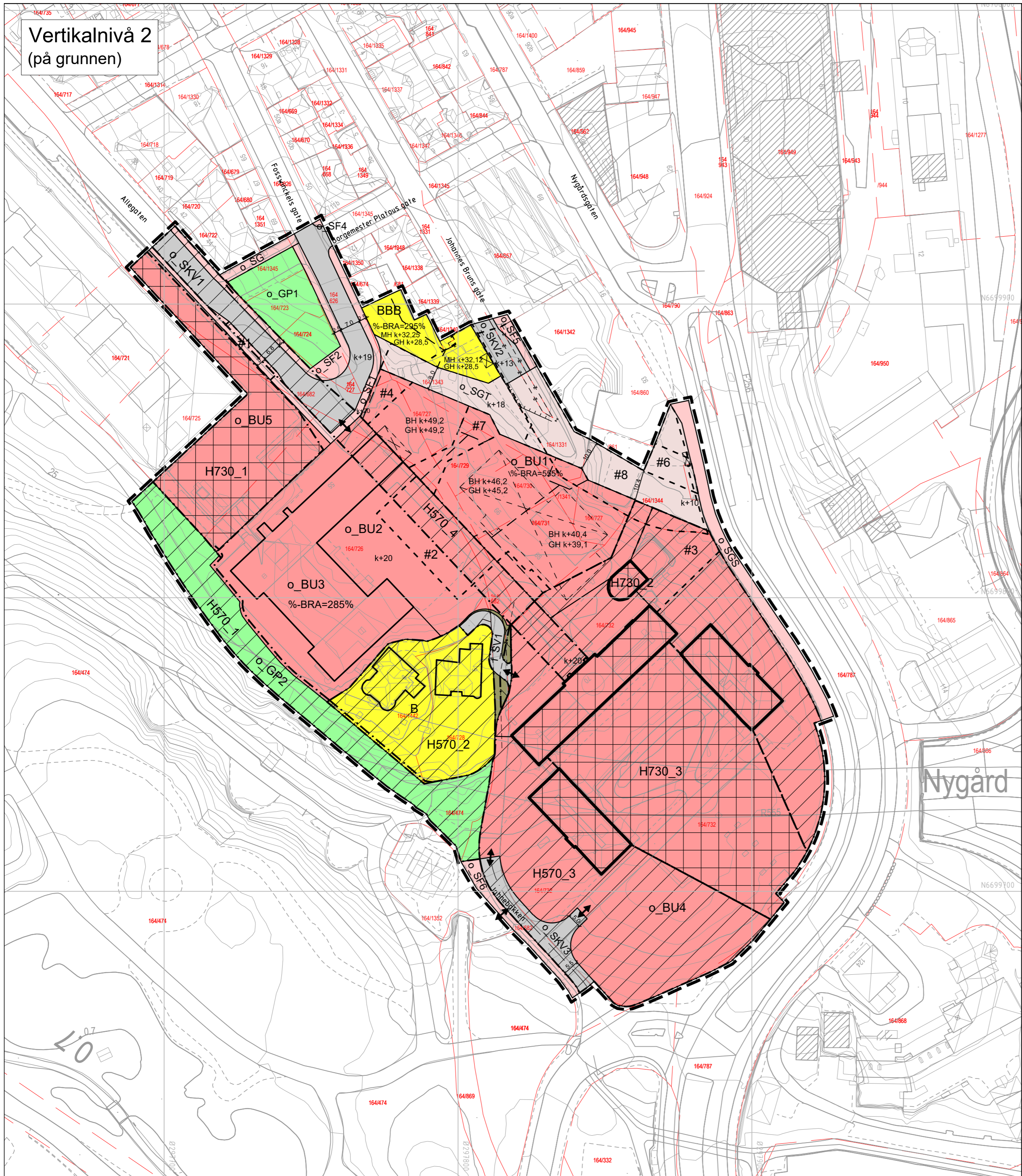


Vertikalnivå 2
(på grunnen)



TEGNFORKLARING

- AREALFORMÅL** (PBL §12-5)
BEBYGGELSE OG ANLEGG (PBL §12-5 nr.1)
- B** Boligbebyggelse (1110)
 - BBB** Boligbebyggelse-blokkbebyggelse (1113)
 - BU** Undervisning / forskning (1162)
- SAMFERDSELSANLEGG OG TEKNISK INFRASTRUKTUR** (PBL §12-5 nr. 2)
- SV** Veg (2010)
 - SKV** Kjørveg (2011)
 - SF** Fortau (2012)
 - SGT** Gatetun / gågate (2014)
 - SGS** Gang- / sykkelveg (2015)
 - SG** Gangveg/gangareal (2016)
 - SVG** Annen veggrunn-grøntareal (2019)
- GRØNNSTRUKTUR** (PBL §12-5 nr.3)
- GP** Park (3050)
- HENSYSSONER** (PBL §12-6 JF. §11-8)
SIKRINGS-, STØY- OG FARESONER (PBL §11-8a)
- H340** Frisikt (140)
 - H570** Bevaring kulturmiljø (570)
 - H730** Båndlegging etter lov om kulturminner (730)
- REG.EIERFORM** (PBL §12-7 nr. 14)
- o** Offentlig arealformål
 - f** Felles arealformål

Plankart 1 av 2

- SOSI ver. 4.5.2
- JURIDISKE TEKSTER, FLATE-, LINJE- OG PUNKTSYMBOLER**
(JF. REGULERINGSBESTEMMELSENE)
- Illustrasjon av planens begrensning (vist 1m utenfor juridisk plangrense)
RpGrense sammentfaller med RpFormålGrense
 - Formålsgrense (RpFormålGrense)
 - Hensynssonegrense
 - [# @]** Bestemmelsesområde
 - + —** Eiendomsgrense som skal oppheves (1204)
 - Bygg, kulturminner, mm som skal bevares (1210)
 - Byggegrense (1211)
 - []** Bebyggelse som inngår i planen (1214)
 - []** Bebyggelse som forutsettes fjernet (1215)
 - Senterlinje (1221)
 - Frisiktlinje (1222)
 - Regulert støttemur (1228)
 - Måle og avstandslinje (1259)
 - Vegstenging (1231)
 - ↔** Avkjørsel - både inn og utkjøring (1242)
 - k+mm.d** Regulert kotehøyde (RpPåskrift)
 - GH k+m,d** Regulert gesimshøyde (RpPåskrift)
 - BH k+m,d** Regulert byggehøyde (RpPåskrift)
 - MH k+m,d** Regulert mønehøyde (RpPåskrift)
 - %-BRA=@%** Prosent bruksareal etter TEK 2010
- BASISKART**
- Eiendomsgrense
 - Eksisterende bebyggelse
 - Godkjent tiltak
- Geodetisk grunnlag: UTM32_Euref 89
 Geodetisk høydegrunnlag: NN2000
 Siste uttaksdato basiskart: 27.05.19
- Ekvidistanse: 1m
 Kartmålestokk: 1:1000 ved arkformat A2
- 0 25 50m

Reguleringsplan, detaljregulering for:

jf. plan- og bygningslovens (pbl) kap.12

BERGEN KOMMUNE. Bergenhus, gnr. 164 bnr. 726 mfl.
Energiteknologibygget, Allégaten
Nasjonal arealplan-ID 4601_64170000

Vertikalnivå 2

Saksbehandling i følge plan- og bygningsloven			
Saksgang	Dato	Plankart datert	Bestemmelser datert
Planoppstart kunngjort	06.06.14		
Beslutning, offentlig ettersyn	10.09.18	04.09.19	25.09.19
Offentlig ettersyn, fra - til	22.09.18 - 06.11.18	04.09.19	25.09.19
Komiteens innstilling	14.05.20	04.09.19	25.09.19
Bystyrets vedtak	27.05.20	04.09.19	14.12.19
Administrativ endring	14.08.20	---	---
Planvedtak kunngjort	29.08.20	---	---
Forslagsstiller:	Utarbeidet av:	Saksnummer:	201338995
Universitetet i Bergen	asplan viak	Siste revisjonsdato plankart:	27.05.20

Det bekreftes at plankartet er revidert i samsvar med styrets vedtak:

Avdelingsleder