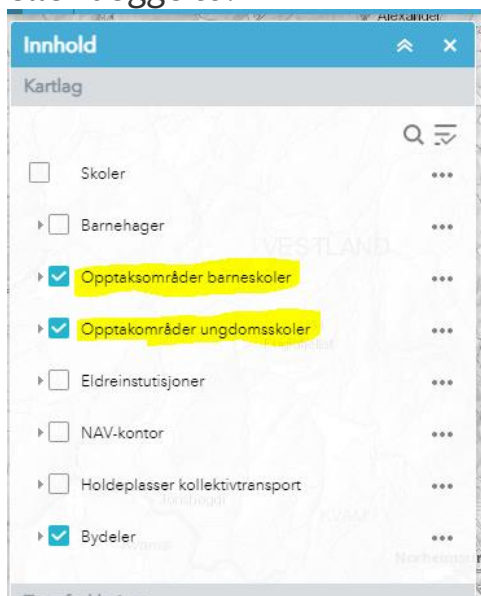


Hvordan finne skoletilhørighet barneskole/ungdomsskole
Gå inn på bergenskart.no for å slå opp adresser.

1. Trykk på "Utforsk" på karttype "Tjenestekart"

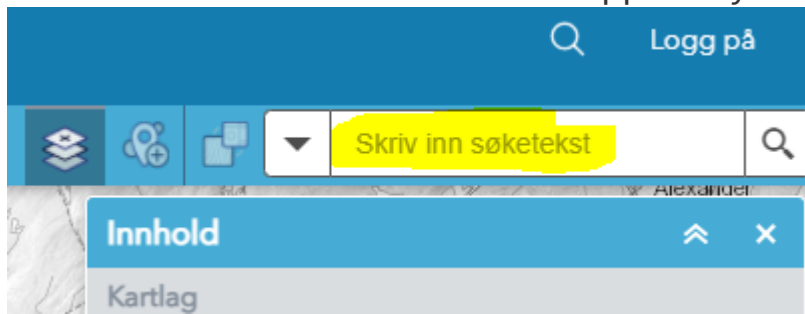


2. Under *Innhold* haker du av for kartlaget "Skoler", og "Opptaksområde barneskole", "Opptaksområde ungdomsskole" eller begge to.



3. Kartet oppdateres automatisk.
4. For å ta bort utheving av bydeler tar du bort haken ved "Bydeler"

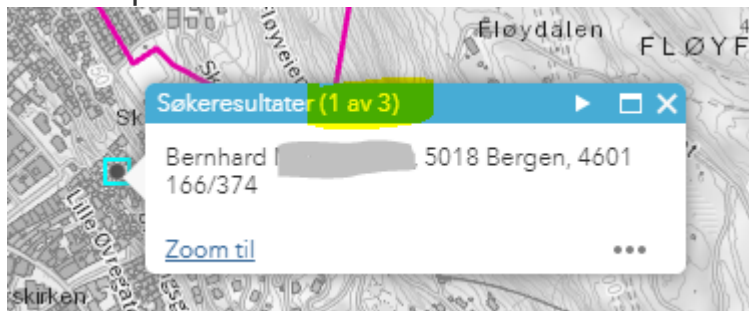
5. Søk etter adresse i hovedsøkefeltet oppe i høyre hjørne i kartet.



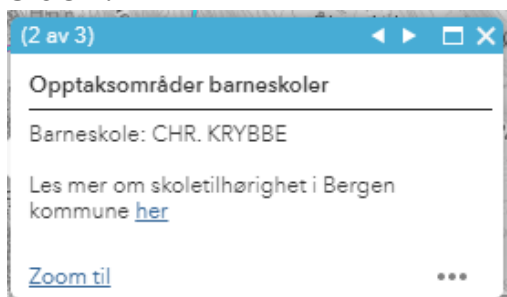
6. Når kartet er zoomet til rett sted, klikk i kartet med venstre musetast.



7. Navn på opptaksområde vil da dukke opp på skjermen. Har man flere kartlag slått på så må kan kanskje bli igjennom dialogen med de små pilene øverst i boksen for å finne informasjonen.



Side 2:



Side 3:

